

ОПИСАНИЕ МЕСТОПОЛОЖЕНИЯ ГРАНИЦ

Населенного пункта Село Кузьмищево муниципального образования сельского поселения "Село Кузьмищево" Тарусского района Калужской области

(наименование объекта, местоположение границ которого описано (далее - объект))

Раздел 1

Сведения об объекте

№ п/п	Характеристики объекта	Описание характеристик
1	2	3
1.	Местоположение объекта	249100, Калужская область, район Тарусский, сельское поселение "Село Кузьмищево", село Кузьмищево
2.	Площадь объекта +/- величина погрешности определения площади (Р +/- Дельта Р)	1530501 +/- 21650 м ²
3.	Иные характеристики объекта	-

Раздел 2

Сведения о местоположении границ объекта

1. Система координат СК кадастрового округа

2. Сведения о характерных точках границ объекта

Обозначение характерных точек границ	Координаты, м		Метод определения координат характерной точки	Средняя квадратическая погрешность положения характерной точки (Mt), м	Описание обозначения точки на местности (при наличии)
	X	Y			
1	2	3	4	5	6
-	-	-	-	-	

3. Сведения о характерных точках части (частей) границы объекта

Обозначение характерных точек части границы	Координаты, м		Метод определения координат характерной точки	Средняя квадратическая погрешность положения характерной точки (Mt), м	Описание обозначения точки на местности (при наличии)
	X	Y			
1	2	3	4	5	6
Часть 1					
1	460457.85	1360552.77	Картометрический метод	5.0	-
2	460428.07	1360605.35	Картометрический метод	5.0	-
3	460418.44	1360650.57	Картометрический метод	5.0	-
4	460416.40	1360660.15	Картометрический метод	5.0	-
5	460389.94	1360765.17	Картометрический метод	5.0	-
6	460388.49	1360768.20	Картометрический метод	5.0	-
7	460317.07	1360720.01	Картометрический метод	5.0	-
8	460271.49	1360739.48	Картометрический метод	5.0	-
9	460240.38	1360740.24	Картометрический метод	5.0	-
10	460211.55	1360724.15	Картометрический метод	5.0	-
11	460165.32	1360696.17	Картометрический метод	5.0	-
12	460153.39	1360689.94	Картометрический метод	5.0	-
13	460129.81	1360672.51	Картометрический метод	5.0	-
14	460116.70	1360664.08	Картометрический метод	5.0	-
15	460097.22	1360687.02	Картометрический метод	5.0	-
16	460082.34	1360708.77	Картометрический метод	5.0	-

3. Сведения о характерных точках части (частей) границы объекта					
Обозначение характерных точек части границы	Координаты, м		Метод определения координат характерной точки	Средняя квадратическая погрешность положения характерной точки (Mt), м	Описание обозначения точки на местности (при наличии)
	X	Y			
1	2	3	4	5	6
17	460050.95	1360686.27	Картометрический метод	5.0	-
18	460063.67	1360670.79	Картометрический метод	5.0	-
19	460081.48	1360649.53	Картометрический метод	5.0	-
20	460088.35	1360646.93	Картометрический метод	5.0	-
21	460090.33	1360644.80	Картометрический метод	5.0	-
22	460089.59	1360644.12	Картометрический метод	5.0	-
23	460033.98	1360617.80	Картометрический метод	5.0	-
24	460016.62	1360609.67	Картометрический метод	5.0	-
25	460016.71	1360609.17	Картометрический метод	5.0	-
26	460015.73	1360608.98	Картометрический метод	5.0	-
27	460015.68	1360609.23	Картометрический метод	5.0	-
28	459987.85	1360596.20	Картометрический метод	5.0	-
29	459981.69	1360608.56	Картометрический метод	5.0	-
30	459910.57	1360765.25	Картометрический метод	5.0	-
31	459914.04	1360766.89	Картометрический метод	5.0	-
32	459907.51	1360780.58	Картометрический метод	5.0	-
33	459884.77	1360828.24	Картометрический метод	5.0	-
34	459911.80	1360864.39	Картометрический метод	5.0	-
35	459931.02	1360876.64	Картометрический метод	5.0	-
36	459926.81	1360894.43	Картометрический метод	5.0	-
37	459919.58	1360908.18	Картометрический метод	5.0	-
38	459909.00	1360904.47	Картометрический метод	5.0	-
39	459905.64	1360903.77	Картометрический метод	5.0	-
40	459907.85	1360890.19	Картометрический метод	5.0	-
41	459904.25	1360861.49	Картометрический метод	5.0	-
42	459887.22	1360837.94	Картометрический метод	5.0	-

3. Сведения о характерных точках части (частей) границы объекта					
Обозначение характерных точек части границы	Координаты, м		Метод определения координат характерной точки	Средняя квадратическая погрешность положения характерной точки (Mt), м	Описание обозначения точки на местности (при наличии)
	X	Y			
1	2	3	4	5	6
43	459827.01	1360805.11	Картометрический метод	5.0	-
44	459789.67	1360787.39	Картометрический метод	5.0	-
45	459719.98	1360752.59	Картометрический метод	5.0	-
46	459710.00	1360771.69	Картометрический метод	5.0	-
47	459761.41	1360796.63	Картометрический метод	5.0	-
48	459770.43	1360800.91	Картометрический метод	5.0	-
49	459820.72	1360823.33	Картометрический метод	5.0	-
50	459863.72	1360847.37	Картометрический метод	5.0	-
51	459857.74	1360860.98	Картометрический метод	5.0	-
52	459861.80	1360863.01	Картометрический метод	5.0	-
53	459879.73	1360871.97	Картометрический метод	5.0	-
54	459851.22	1360932.75	Картометрический метод	5.0	-
55	459845.41	1360944.42	Картометрический метод	5.0	-
56	459859.57	1360956.39	Картометрический метод	5.0	-
57	459849.47	1360977.59	Картометрический метод	5.0	-
58	459840.16	1360992.01	Картометрический метод	5.0	-
59	459756.56	1360950.35	Картометрический метод	5.0	-
60	459700.28	1361002.18	Картометрический метод	5.0	-
61	459694.21	1361026.08	Картометрический метод	5.0	-
62	459693.69	1361030.33	Картометрический метод	5.0	-
63	459690.95	1361052.74	Картометрический метод	5.0	-
64	459682.40	1361077.30	Картометрический метод	5.0	-
65	459655.85	1361120.16	Картометрический метод	5.0	-
66	459614.88	1361095.48	Картометрический метод	5.0	-
67	459579.20	1361147.73	Картометрический метод	5.0	-
68	459563.41	1361180.84	Картометрический метод	5.0	-

3. Сведения о характерных точках части (частей) границы объекта					
Обозначение характерных точек части границы	Координаты, м		Метод определения координат характерной точки	Средняя квадратическая погрешность положения характерной точки (Mt), м	Описание обозначения точки на местности (при наличии)
	X	Y			
1	2	3	4	5	6
69	459557.98	1361250.80	Картометрический метод	5.0	-
70	459675.70	1361327.48	Картометрический метод	5.0	-
71	459629.80	1361354.73	Картометрический метод	5.0	-
72	459600.26	1361365.49	Картометрический метод	5.0	-
73	459576.52	1361368.15	Картометрический метод	5.0	-
74	459571.37	1361368.73	Картометрический метод	5.0	-
75	459551.04	1361361.59	Картометрический метод	5.0	-
76	459544.42	1361358.87	Картометрический метод	5.0	-
77	459511.83	1361355.95	Картометрический метод	5.0	-
78	459507.57	1361355.57	Картометрический метод	5.0	-
79	459504.26	1361355.27	Картометрический метод	5.0	-
80	459497.19	1361354.64	Картометрический метод	5.0	-
81	459433.05	1361341.11	Картометрический метод	5.0	-
82	459402.93	1361339.15	Картометрический метод	5.0	-
83	459341.43	1361317.01	Картометрический метод	5.0	-
84	459346.92	1361293.25	Картометрический метод	5.0	-
85	459343.03	1361260.88	Картометрический метод	5.0	-
86	459327.11	1361204.76	Картометрический метод	5.0	-
87	459323.42	1361176.89	Картометрический метод	5.0	-
88	459232.03	1361148.21	Картометрический метод	5.0	-
89	459249.25	1361064.83	Картометрический метод	5.0	-
90	459350.05	1361088.32	Картометрический метод	5.0	-
91	459377.40	1360978.75	Картометрический метод	5.0	-
92	459391.43	1360922.55	Картометрический метод	5.0	-
93	459397.03	1360900.12	Картометрический метод	5.0	-
94	459416.73	1360821.20	Картометрический метод	5.0	-

3. Сведения о характерных точках части (частей) границы объекта					
Обозначение характерных точек части границы	Координаты, м		Метод определения координат характерной точки	Средняя квадратическая погрешность положения характерной точки (Mt), м	Описание обозначения точки на местности (при наличии)
	X	Y			
1	2	3	4	5	6
95	459335.85	1360852.55	Картометрический метод	5.0	-
96	459302.68	1360865.41	Картометрический метод	5.0	-
97	459188.76	1360909.57	Картометрический метод	5.0	-
98	459208.71	1360946.13	Картометрический метод	5.0	-
99	459198.48	1361092.11	Картометрический метод	5.0	-
100	459085.87	1361106.08	Картометрический метод	5.0	-
101	458965.70	1361066.03	Картометрический метод	5.0	-
102	459009.72	1360967.43	Картометрический метод	5.0	-
103	459039.55	1360669.67	Картометрический метод	5.0	-
104	459002.46	1360628.70	Картометрический метод	5.0	-
105	458979.70	1360599.42	Картометрический метод	5.0	-
106	458962.39	1360563.37	Картометрический метод	5.0	-
107	458955.61	1360538.12	Картометрический метод	5.0	-
108	458952.30	1360499.79	Картометрический метод	5.0	-
109	458952.08	1360478.27	Картометрический метод	5.0	-
110	458958.29	1360439.39	Картометрический метод	5.0	-
111	458995.93	1360210.24	Картометрический метод	5.0	-
112	458812.50	1360095.15	Картометрический метод	5.0	-
113	458790.10	1360080.86	Картометрический метод	5.0	-
114	458767.54	1360066.92	Картометрический метод	5.0	-
115	458744.94	1360053.01	Картометрический метод	5.0	-
116	458722.50	1360039.04	Картометрический метод	5.0	-
117	458700.00	1360025.16	Картометрический метод	5.0	-
118	458691.06	1360019.68	Картометрический метод	5.0	-
119	458677.37	1360011.27	Картометрический метод	5.0	-
120	458654.95	1359997.25	Картометрический метод	5.0	-

3. Сведения о характерных точках части (частей) границы объекта					
Обозначение характерных точек части границы	Координаты, м		Метод определения координат характерной точки	Средняя квадратическая погрешность положения характерной точки (Mt), м	Описание обозначения точки на местности (при наличии)
	X	Y			
1	2	3	4	5	6
121	458642.97	1359989.90	Картометрический метод	5.0	-
122	458591.42	1359958.05	Картометрический метод	5.0	-
123	458621.36	1359913.26	Картометрический метод	5.0	-
124	458630.80	1359897.67	Картометрический метод	5.0	-
125	458653.85	1359863.04	Картометрический метод	5.0	-
126	458624.05	1359844.43	Картометрический метод	5.0	-
127	458499.39	1359773.51	Картометрический метод	5.0	-
128	458511.21	1359762.89	Картометрический метод	5.0	-
129	458566.10	1359729.22	Картометрический метод	5.0	-
130	458609.96	1359702.09	Картометрический метод	5.0	-
131	458636.86	1359679.71	Картометрический метод	5.0	-
132	458652.84	1359663.31	Картометрический метод	5.0	-
133	458676.75	1359633.91	Картометрический метод	5.0	-
134	458688.42	1359619.43	Картометрический метод	5.0	-
135	458689.31	1359617.98	Картометрический метод	5.0	-
136	458729.62	1359562.92	Картометрический метод	5.0	-
137	458730.17	1359562.08	Картометрический метод	5.0	-
138	458743.74	1359541.88	Картометрический метод	5.0	-
139	458744.29	1359541.05	Картометрический метод	5.0	-
140	458757.65	1359521.22	Картометрический метод	5.0	-
141	458758.20	1359520.39	Картометрический метод	5.0	-
142	458781.00	1359483.58	Картометрический метод	5.0	-
143	458802.27	1359451.95	Картометрический метод	5.0	-
144	458816.38	1359433.68	Картометрический метод	5.0	-
145	458825.93	1359422.92	Картометрический метод	5.0	-
146	458826.35	1359422.01	Картометрический метод	5.0	-

3. Сведения о характерных точках части (частей) границы объекта					
Обозначение характерных точек части границы	Координаты, м		Метод определения координат характерной точки	Средняя квадратическая погрешность положения характерной точки (Mt), м	Описание обозначения точки на местности (при наличии)
	X	Y			
1	2	3	4	5	6
147	458857.60	1359383.58	Картометрический метод	5.0	-
148	458862.27	1359406.07	Картометрический метод	5.0	-
149	458877.11	1359446.58	Картометрический метод	5.0	-
150	458886.38	1359460.08	Картометрический метод	5.0	-
151	458984.30	1359602.63	Картометрический метод	5.0	-
152	459160.10	1359858.56	Картометрический метод	5.0	-
153	459180.78	1359849.85	Картометрический метод	5.0	-
154	459203.53	1359837.20	Картометрический метод	5.0	-
155	459224.34	1359855.83	Картометрический метод	5.0	-
156	459258.22	1359910.68	Картометрический метод	5.0	-
157	459257.62	1359960.04	Картометрический метод	5.0	-
158	459353.87	1359888.57	Картометрический метод	5.0	-
159	459393.43	1359881.82	Картометрический метод	5.0	-
160	459441.81	1359873.55	Картометрический метод	5.0	-
161	459525.63	1359845.16	Картометрический метод	5.0	-
162	459521.07	1359824.12	Картометрический метод	5.0	-
163	459534.29	1359818.12	Картометрический метод	5.0	-
164	459538.12	1359831.64	Картометрический метод	5.0	-
165	459536.53	1359841.47	Картометрический метод	5.0	-
166	459553.10	1359854.27	Картометрический метод	5.0	-
167	459566.59	1359867.06	Картометрический метод	5.0	-
168	459584.13	1359883.69	Картометрический метод	5.0	-
169	459649.08	1359945.26	Картометрический метод	5.0	-
170	459706.01	1359977.36	Картометрический метод	5.0	-
171	459742.53	1360000.32	Картометрический метод	5.0	-
172	459772.44	1360021.06	Картометрический метод	5.0	-

3. Сведения о характерных точках части (частей) границы объекта					
Обозначение характерных точек части границы	Координаты, м		Метод определения координат характерной точки	Средняя квадратическая погрешность положения характерной точки (Mt), м	Описание обозначения точки на местности (при наличии)
	X	Y			
1	2	3	4	5	6
173	459779.66	1360023.24	Картометрический метод	5.0	-
174	459796.42	1359988.35	Картометрический метод	5.0	-
175	459890.99	1359786.97	Картометрический метод	5.0	-
176	459945.26	1359662.17	Картометрический метод	5.0	-
177	459947.81	1359663.21	Картометрический метод	5.0	-
178	459981.72	1359695.29	Картометрический метод	5.0	-
179	459993.77	1359719.55	Картометрический метод	5.0	-
180	459996.58	1359750.21	Картометрический метод	5.0	-
181	459985.30	1359802.24	Картометрический метод	5.0	-
182	459977.77	1359860.37	Картометрический метод	5.0	-
183	459957.63	1359892.52	Картометрический метод	5.0	-
184	459907.77	1359943.70	Картометрический метод	5.0	-
185	459873.61	1359987.45	Картометрический метод	5.0	-
186	459860.45	1360019.29	Картометрический метод	5.0	-
187	459864.10	1360034.40	Картометрический метод	5.0	-
188	459998.22	1360162.44	Картометрический метод	5.0	-
189	460007.33	1360177.99	Картометрический метод	5.0	-
190	460017.69	1360188.99	Картометрический метод	5.0	-
191	460030.96	1360197.41	Картометрический метод	5.0	-
192	460051.50	1360206.47	Картометрический метод	5.0	-
193	460030.91	1360224.96	Картометрический метод	5.0	-
194	460013.80	1360245.96	Картометрический метод	5.0	-
195	460012.50	1360262.53	Картометрический метод	5.0	-
196	460021.03	1360286.44	Картометрический метод	5.0	-
197	460020.80	1360304.47	Картометрический метод	5.0	-
198	460016.13	1360312.17	Картометрический метод	5.0	-

3. Сведения о характерных точках части (частей) границы объекта

Обозначение характерных точек части границы	Координаты, м		Метод определения координат характерной точки	Средняя квадратическая погрешность положения характерной точки (Mt), м	Описание обозначения точки на местности (при наличии)
	X	Y			
1	2	3	4	5	6
199	460106.37	1360360.96	Картометрический метод	5.0	-
200	460226.36	1360406.28	Картометрический метод	5.0	-
201	460274.79	1360423.96	Картометрический метод	5.0	-
202	460287.85	1360428.74	Картометрический метод	5.0	-
203	460303.64	1360434.50	Картометрический метод	5.0	-
204	460427.04	1360499.54	Картометрический метод	5.0	-
205	460440.19	1360514.49	Картометрический метод	5.0	-
206	460455.11	1360546.83	Картометрический метод	5.0	-
1	460457.85	1360552.77	Картометрический метод	5.0	-

Раздел 3

Сведения о местоположении измененных (уточненных) границ объекта

1. Система координат -

2. Сведения о характерных точках границ объекта

Обозначение характерных точек границ	Существующие координаты, м		Измененные (уточненные) координаты, м		Метод определения координат характерной точки	Средняя квадратическая погрешность положения характерной точки (M _t), м	Описание обозначения точки на местности (при наличии)
	X	Y	X	Y			
1	2	3	4	5	6	7	8
-	-	-	-	-	-	-	

3. Сведения о характерных точках части (частей) границы объекта

Обозначение характерных точек части границы	Существующие координаты, м		Измененные (уточненные) координаты, м		Метод определения координат характерной точки	Средняя квадратическая погрешность положения характерной точки (M _t), м	Описание обозначения точки на местности (при наличии)
	X	Y	X	Y			
1	2	3	4	5	6	7	8
-	-	-	-	-	-	-	

ОПИСАНИЕ МЕСТОПОЛОЖЕНИЯ ГРАНИЦ

Населенного пункта село Кузьмишево МО СП "Село Кузьмишево" Тарусского района
Калужской области

План границ объекта



Условные обозначения:

- граница населенного пункта
- граница земельных участков по сведениям ЕГРН
- граница кадастрового квартала
- характеристическая точка границы населенного пункта и её номер
- обозначение земельных участков по сведениям ЕГРН
- обозначение кадастрового квартала

- выписки листов

Подпись _____ Дата «17» июня 2019 г.

Место для оттиска печати (при наличии) лица, составившего описание местоположения границ объекта

Масштаб 1:4000

ОПИСАНИЕ МЕСТОПОЛОЖЕНИЯ ГРАНИЦ

Населенного пункта село Кузьмищево МО СП "Село Кузьмищево" Тарусского района
Калужской области

План границ объекта



Условные обозначения:

Масштаб 1:1200

- - граница населенного пункта
- - граница земельных участков по сведениям ЕГРН
- - граница кадастрового квартала
- 1** - характеристическая точка границы населенного пункта и её номер
- :340** - обозначение земельных участков по сведениям ЕГРН
- 40:01:040705** - обозначение кадастрового квартала



- ВЫНОСКИ ЛИСТОВ

Подпись _____



Дата «17» июня 2019 г.

Место для оттиска печати (при наличии) лица, составившего описание местоположения границ объекта

ОПИСАНИЕ МЕСТОПОЛОЖЕНИЯ ГРАНИЦ




Населенного пункта село Кузьмищево МО СП "Село Кузьмищево" Тарусского района
Калужской области

План границ объекта



Условные обозначения:

Масштаб 1:2500

-  - граница населенного пункта
-  - граница земельных участков по сведениям ЕГРН
-  - граница кадастрового квартала
- 1** - характеристическая точка границы населенного пункта и её номер
- :340** - обозначение земельных участков по сведениям ЕГРН
- 40:01:040705** - обозначение кадастрового квартала



- ВЫНОСКИ ЛИСТОВ

Подпись




Дата «17» июня 2019 г.

Место для оттиска печати (при наличии) лица, составившего описание местоположения границ объекта

ОПИСАНИЕ МЕСТОПОЛОЖЕНИЯ ГРАНИЦ

Населенного пункта село Кузьмищево МО СП "Село Кузьмищево" Тарусского района
Калужской области


План границ объекта



Условные обозначения:

Масштаб 1:100

- - граница населенного пункта
- - граница земельных участков по сведениям ЕГРН
- - граница кадастрового квартала
- 1 - характерная точка границы населенного пункта и её номер
- :340 - обозначение земельных участков по сведениям ЕГРН
- 40:01:040705 - обозначение кадастрового квартала



- выноски листов


Подпись _____ Дата «17» июня 2019 г.

Место для оттиска печати (при наличии) лица, составившего описание местоположения границ объекта

ОПИСАНИЕ МЕСТОПОЛОЖЕНИЯ ГРАНИЦ

Населенного пункта село Кузьмищево МО СП "Село Кузьмищево" Тарусского района
Калужской области

План границ объекта



№ 4

Условные обозначения:

Масштаб 1:50

- - граница населенного пункта
- - граница земельных участков по сведениям ЕГРН
- - граница кадастрового квартала
- 1 - характерная точка границы населенного пункта и её номер
- :340 - обозначение земельных участков по сведениям ЕГРН
- 40:01:040705 - обозначение кадастрового квартала



- выноски листов

Подпись _____



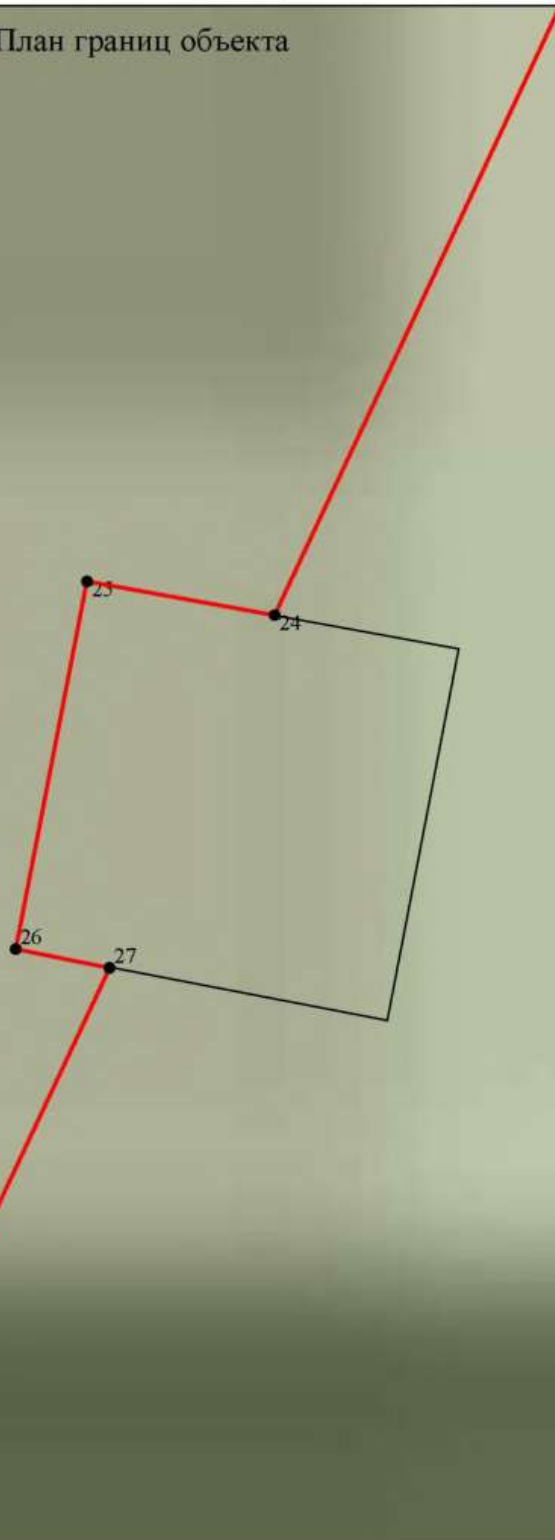
Дата «17» июня 2019 г.

Место для оттиска печати (при наличии) лица, составившего описание местоположения границ объекта

ОПИСАНИЕ МЕСТОПОЛОЖЕНИЯ ГРАНИЦ

Населенного пункта село Кузьмищево МО СП "Село Кузьмищево" Тарусского района
Калужской области







План границ объекта



№ 5

Условные обозначения:

Масштаб 1:20

-  - граница населенного пункта
-  - граница земельных участков по сведениям ЕГРН
-  - граница кадастрового квартала
-  - характеристическая точка границы населенного пункта и её номер
-  - обозначение земельных участков по сведениям ЕГРН
-  - обозначение кадастрового квартала



Подпись  Дата «17» июня 2019 г.

Место для оттиска печати (при наличии) лица, составившего описание местоположения границ объекта

ОПИСАНИЕ МЕСТОПОЛОЖЕНИЯ ГРАНИЦ

Населенного пункта село Кузьмищево МО СП "Село Кузьмищево" Тарусского района
Калужской области



Условные обозначения:

Масштаб 1:3000

- - граница населенного пункта
- - граница земельных участков по сведениям ЕГРН
- - граница кадастрового квартала
- 1** - характеристическая точка границы населенного пункта и её номер
- :340** - обозначение земельных участков по сведениям ЕГРН
- 40:01:040705** - обозначение кадастрового квартала



- ВЫНОСКИ ЛИСТОВ

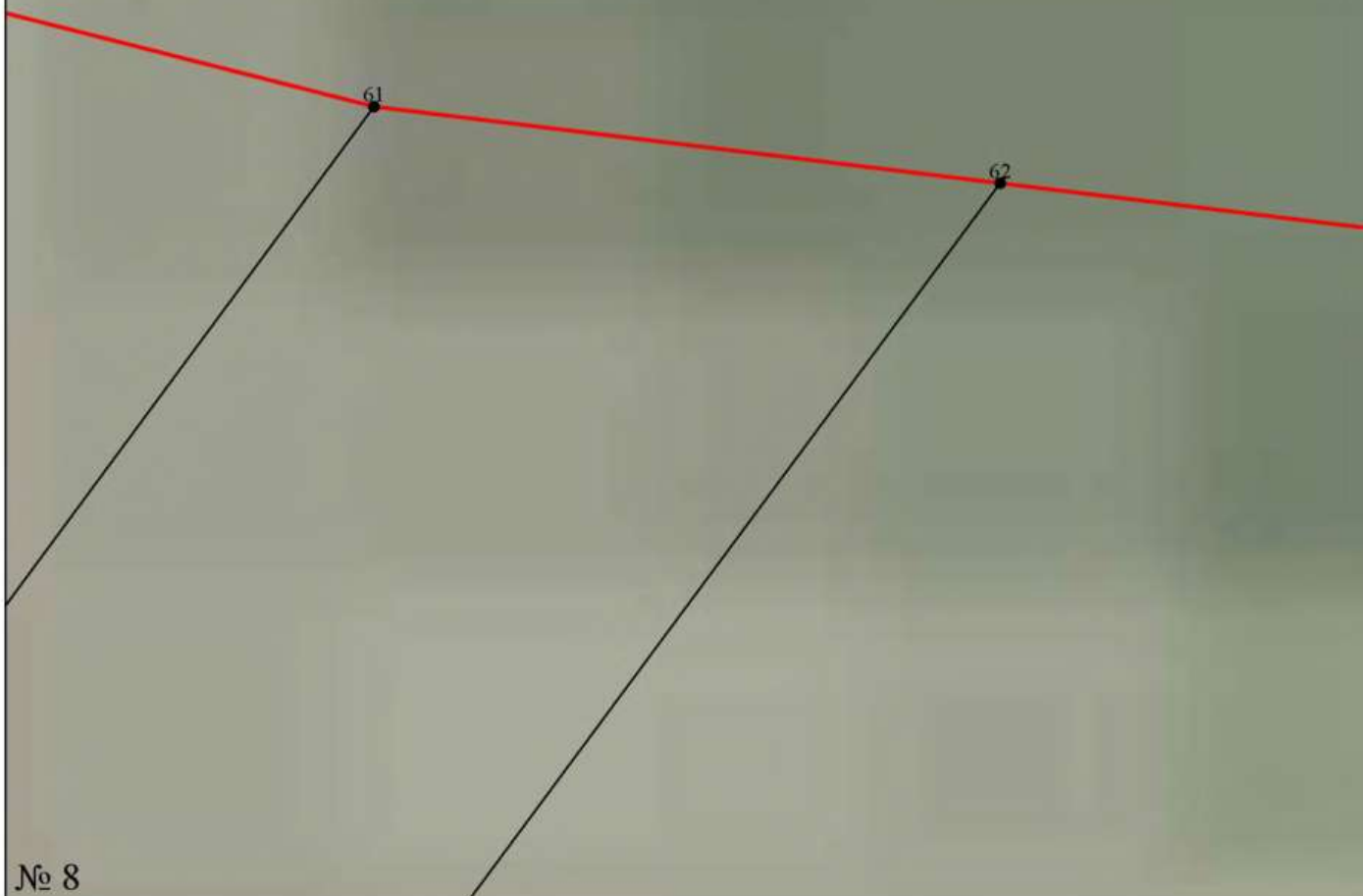
Подпись _____ Дата «17» июня 2019 г.

Место для оттиска печати (при наличии) лица, составившего описание местоположения границ объекта

ОПИСАНИЕ МЕСТОПОЛОЖЕНИЯ ГРАНИЦ

Населенного пункта село Кузьмищево МО СП "Село Кузьмищево" Тарусского района
Калужской области







План границ объекта



№ 8

Условные обозначения:

Масштаб 1:50

-  - граница населенного пункта
-  - граница земельных участков по сведениям ЕГРН
-  - граница кадастрового квартала
-  - характерная точка границы населенного пункта и её номер
-  - обозначение земельных участков по сведениям ЕГРН
-  - обозначение кадастрового квартала



- выноски листов

Подпись  Дата «17» июня 2019 г.

Место для оттиска печати (при наличии) лица, составившего описание местоположения границ объекта







ОПИСАНИЕ МЕСТОПОЛОЖЕНИЯ ГРАНИЦ

Населенного пункта село Кузьмищево МО СП "Село Кузьмищево" Тарусского района
Калужской области



Условные обозначения:

Масштаб 1:1000

-  - граница населенного пункта
-  - граница земельных участков по сведениям ЕГРН
-  - граница кадастрового квартала
-  - характерная точка границы населенного пункта и её номер
-  - обозначение земельных участков по сведениям ЕГРН
-  - обозначение кадастрового квартала



- ВЫНОСКИ ЛИСТОВ

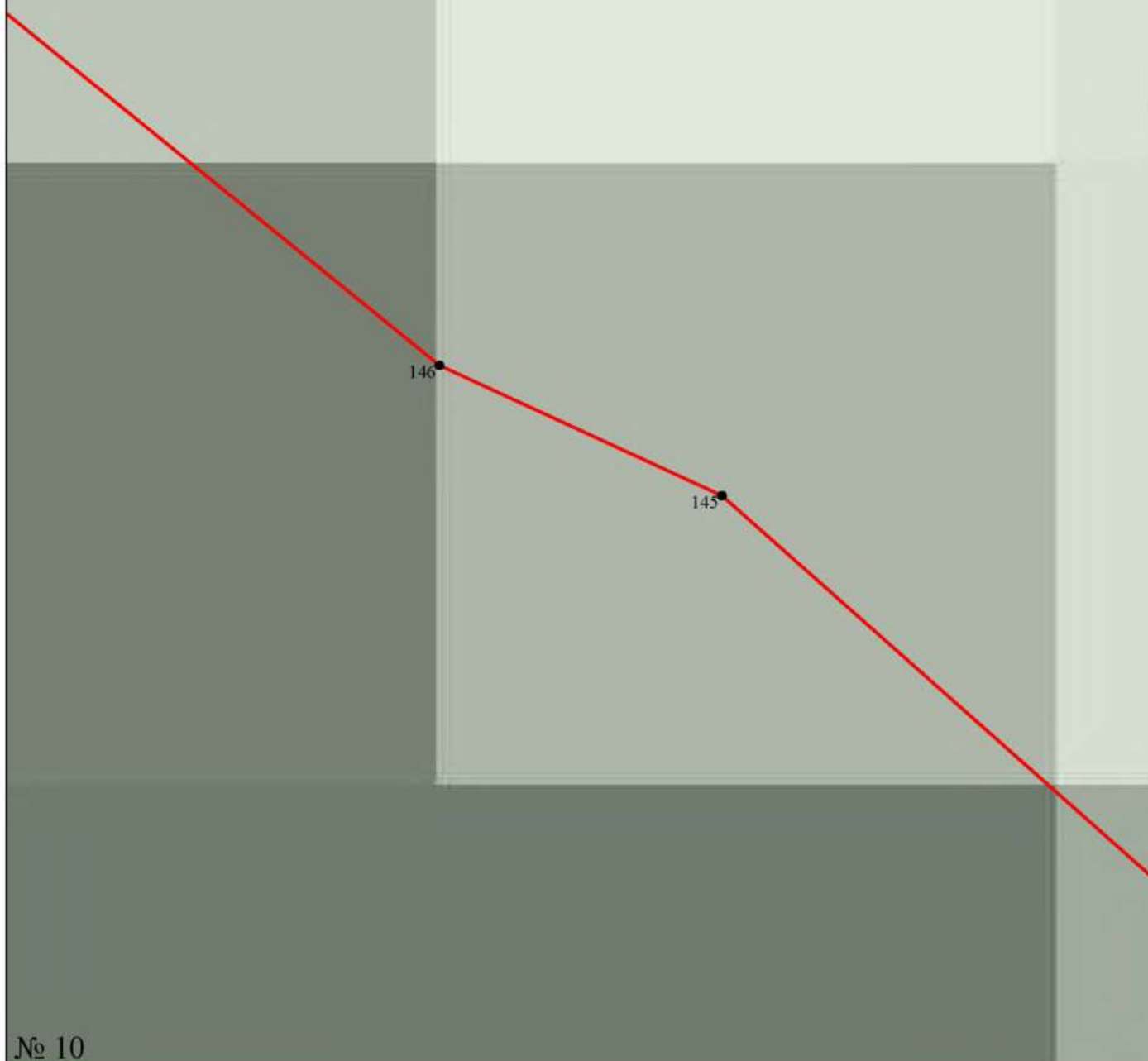
Подпись  Дата «17» июня 2019 г.

Место для оттиска печати (при наличии) лица, составившего описание местоположения границ объекта

ОПИСАНИЕ МЕСТОПОЛОЖЕНИЯ ГРАНИЦ

Населенного пункта село Кузьмицево МО СП "Село Кузьмицево" Тарусского района
Калужской области







План границ объекта




№ 10

Условные обозначения:

Масштаб 1:20

-  - граница населенного пункта
-  - граница земельных участков по сведениям ЕГРН
-  - граница кадастрового квартала
-  - характерная точка границы населенного пункта и её номер
-  - обозначение земельных участков по сведениям ЕГРН
-  - обозначение кадастрового квартала



- выноски листов

Подпись  Дата «17» июня 2019 г.

Место для оттиска печати (при наличии) лица, составившего описание местоположения границ объекта

ОПИСАНИЕ МЕСТОПОЛОЖЕНИЯ ГРАНИЦ

Населенного пункта село Кузьмищево МО СП "Село Кузьмищево" Тарусского района
Калужской области

План границ объекта



№ 11

Условные обозначения:

Масштаб 1:300

- - граница населенного пункта
- - граница земельных участков по сведениям ЕГРН
- - граница кадастрового квартала
- 1 - характерная точка границы населенного пункта и её номер
- :340 - обозначение земельных участков по сведениям ЕГРН
- 40:01:040705 - обозначение кадастрового квартала



- выноски листов


Подпись _____ Дата «17» июня 2019 г.

Место для оттиска печати (при наличии) лица, составившего описание местоположения границ объекта

ОПИСАНИЕ МЕСТОПОЛОЖЕНИЯ ГРАНИЦ

Населенного пункта село Кузьмищево МО СП "Село Кузьмищево" Тарусского района
Калужской области







План границ объекта




№ 12

Условные обозначения:

Масштаб 1:20

-  - граница населенного пункта
-  - граница земельных участков по сведениям ЕГРН
-  - граница кадастрового квартала
-  - характерная точка границы населенного пункта и её номер
-  - обозначение земельных участков по сведениям ЕГРН
-  - обозначение кадастрового квартала



Подпись  Дата «17» июня 2019 г.

Место для оттиска печати (при наличии) лица, составившего описание местоположения границ объекта

**Текстовое описание местоположения границ
населенных пунктов, территориальных зон, особо охраняемых природных
территорий, зон с особыми условиями использования территорий**

Прохождение границы		Описание прохождения границы
от точки	до точки	
1	2	3
1	2	вдоль земель сельскохозяйственного назначения
2	3	вдоль земель сельскохозяйственного назначения
3	4	вдоль земель сельскохозяйственного назначения
4	5	вдоль земель сельскохозяйственного назначения
5	6	вдоль земель сельскохозяйственного назначения
6	7	вдоль земель сельскохозяйственного назначения
7	8	вдоль земель сельскохозяйственного назначения
8	9	вдоль земель сельскохозяйственного назначения
9	10	вдоль лесного участка
10	11	вдоль лесного участка
11	12	вдоль земель сельскохозяйственного назначения
12	13	вдоль земель сельскохозяйственного назначения
13	14	вдоль земель сельскохозяйственного назначения
14	15	вдоль земель сельскохозяйственного назначения
15	16	вдоль земель сельскохозяйственного назначения
16	17	вдоль земель сельскохозяйственного назначения
17	18	вдоль земель сельскохозяйственного назначения
18	19	вдоль земель сельскохозяйственного назначения
19	20	вдоль земель сельскохозяйственного назначения
20	21	по границе земельного участка с КН 40:20:081701:92
21	22	по границе земельного участка с КН 40:20:081701:92
22	23	вдоль земель сельскохозяйственного назначения
23	24	по границе земельного участка с КН 40:20:080401:482
24	25	по границе земельного участка с КН 40:20:080401:482
25	26	по границе земельного участка с КН 40:20:080401:482
26	27	по границе земельного участка с КН 40:20:080401:482
27	28	по границе земельного участка с КН 40:20:080401:482
28	29	вдоль земель сельскохозяйственного назначения
29	30	вдоль земель сельскохозяйственного назначения
30	31	вдоль земель сельскохозяйственного назначения
31	32	вдоль земель сельскохозяйственного назначения
32	33	вдоль земель сельскохозяйственного назначения
33	34	вдоль земель сельскохозяйственного назначения
34	35	вдоль земель сельскохозяйственного назначения
35	36	по границе земельного участка с КН 40:20:081701:91
36	37	вдоль земель сельскохозяйственного назначения

**Текстовое описание местоположения границ
населенных пунктов, территориальных зон, особо охраняемых природных
территорий, зон с особыми условиями использования территорий**

Прохождение границы		Описание прохождения границы
от точки	до точки	
1	2	3
37	38	по границе земельного участка с КН 40:20:000000:148
38	39	по границе земельного участка с КН 40:20:000000:148
39	40	по границе земельного участка с КН 40:20:000000:148
40	41	по границе земельного участка с КН 40:20:000000:148
41	42	по границе земельного участка с КН 40:20:000000:148
42	43	по границе земельного участка с КН 40:20:000000:148
43	44	по границе земельного участка с КН 40:20:000000:148
44	45	по границе земельного участка с КН 40:20:000000:148
45	46	по границе земельного участка с КН 40:20:000000:148
46	47	по границе земельного участка с КН 40:20:000000:148
47	48	по границе земельного участка с КН 40:20:000000:148
48	49	вдоль земель сельскохозяйственного назначения
49	50	вдоль земель сельскохозяйственного назначения
50	51	вдоль земель сельскохозяйственного назначения
51	52	вдоль земель сельскохозяйственного назначения
52	53	вдоль земель сельскохозяйственного назначения
53	54	вдоль земель сельскохозяйственного назначения
54	55	по границе земельного участка с КН 40:20:000000:148
55	56	вдоль земель сельскохозяйственного назначения
56	57	вдоль земель сельскохозяйственного назначения
57	58	вдоль земель сельскохозяйственного назначения
58	59	вдоль земель сельскохозяйственного назначения
59	60	вдоль земель сельскохозяйственного назначения
60	61	вдоль земель сельскохозяйственного назначения
61	62	вдоль земель сельскохозяйственного назначения
62	63	вдоль земель сельскохозяйственного назначения
63	64	вдоль земель сельскохозяйственного назначения
64	65	вдоль земель сельскохозяйственного назначения
65	66	вдоль земель сельскохозяйственного назначения
66	67	вдоль земель сельскохозяйственного назначения
67	68	вдоль земель сельскохозяйственного назначения
68	69	вдоль земель сельскохозяйственного назначения
69	70	вдоль земель сельскохозяйственного назначения
70	71	вдоль земель сельскохозяйственного назначения
71	72	вдоль земель сельскохозяйственного назначения
72	73	вдоль земель сельскохозяйственного назначения

**Текстовое описание местоположения границ
населенных пунктов, территориальных зон, особо охраняемых природных
территорий, зон с особыми условиями использования территорий**

Прохождение границы		Описание прохождения границы
от точки	до точки	
1	2	3
73	74	вдоль земель сельскохозяйственного назначения
74	75	вдоль земель сельскохозяйственного назначения
75	76	вдоль земель сельскохозяйственного назначения
76	77	по границе земельного участка с КН 40:20:080403:554
77	78	по границе земельного участка с КН 40:20:080403:554
78	79	вдоль земель сельскохозяйственного назначения
79	80	вдоль земель сельскохозяйственного назначения
80	81	вдоль земель сельскохозяйственного назначения
81	82	вдоль земель сельскохозяйственного назначения
82	83	вдоль земель сельскохозяйственного назначения
83	84	вдоль земель сельскохозяйственного назначения
84	85	вдоль земель сельскохозяйственного назначения
85	86	вдоль земель сельскохозяйственного назначения
86	87	вдоль земель сельскохозяйственного назначения
87	88	вдоль земель сельскохозяйственного назначения
88	89	по границе земельного участка с КН 40:20:081703:36
89	90	по границе земельного участка с КН 40:20:081703:36
90	91	по границе земельного участка с КН 40:20:081703:37
91	92	по границе земельного участка с КН 40:20:081703:37
92	93	по границе земельного участка с КН 40:20:081703:37
93	94	по границе земельного участка с КН 40:20:081703:37
94	95	по границе земельного участка с КН 40:20:081703:37
95	96	по границе земельного участка с КН 40:20:081703:36
96	97	по границе земельного участка с КН 40:20:081703:36
97	98	по границе земельного участка с КН 40:20:081703:36
98	99	вдоль земель сельскохозяйственного назначения
99	100	вдоль земель сельскохозяйственного назначения
100	101	вдоль земель сельскохозяйственного назначения
101	102	вдоль земель сельскохозяйственного назначения
102	103	вдоль земель сельскохозяйственного назначения
103	104	вдоль земель сельскохозяйственного назначения
104	105	вдоль земель сельскохозяйственного назначения
105	106	вдоль земель сельскохозяйственного назначения
106	107	вдоль земель сельскохозяйственного назначения
107	108	вдоль земель сельскохозяйственного назначения
108	109	вдоль земель сельскохозяйственного назначения

**Текстовое описание местоположения границ
населенных пунктов, территориальных зон, особо охраняемых природных
территорий, зон с особыми условиями использования территорий**

Прохождение границы		Описание прохождения границы
от точки	до точки	
1	2	3
109	110	вдоль земель сельскохозяйственного назначения
110	111	вдоль земель сельскохозяйственного назначения
111	112	вдоль земель сельскохозяйственного назначения
112	113	вдоль земель сельскохозяйственного назначения
113	114	вдоль земель сельскохозяйственного назначения
114	115	вдоль земель сельскохозяйственного назначения
115	116	вдоль земель сельскохозяйственного назначения
116	117	вдоль земель сельскохозяйственного назначения
117	118	вдоль земель сельскохозяйственного назначения
118	119	вдоль земель сельскохозяйственного назначения
119	120	вдоль земель сельскохозяйственного назначения
120	121	вдоль земель сельскохозяйственного назначения
121	122	вдоль земель сельскохозяйственного назначения
122	123	вдоль земель сельскохозяйственного назначения
123	124	вдоль земель сельскохозяйственного назначения
124	125	вдоль земель сельскохозяйственного назначения
125	126	вдоль земель сельскохозяйственного назначения
126	127	вдоль земель сельскохозяйственного назначения
127	128	вдоль земель сельскохозяйственного назначения
128	129	вдоль земель сельскохозяйственного назначения
129	130	вдоль земель сельскохозяйственного назначения
130	131	вдоль земель сельскохозяйственного назначения
131	132	вдоль земель сельскохозяйственного назначения
132	133	вдоль земель сельскохозяйственного назначения
133	134	вдоль земель сельскохозяйственного назначения
134	135	вдоль земель сельскохозяйственного назначения
135	136	вдоль земель сельскохозяйственного назначения
136	137	вдоль земель сельскохозяйственного назначения
137	138	вдоль земель сельскохозяйственного назначения
138	139	вдоль земель сельскохозяйственного назначения
139	140	вдоль земель сельскохозяйственного назначения
140	141	вдоль земель сельскохозяйственного назначения
141	142	вдоль земель сельскохозяйственного назначения
142	143	вдоль земель сельскохозяйственного назначения
143	144	вдоль земель сельскохозяйственного назначения
144	145	вдоль земель сельскохозяйственного назначения

**Текстовое описание местоположения границ
населенных пунктов, территориальных зон, особо охраняемых природных
территорий, зон с особыми условиями использования территорий**

Прохождение границы		Описание прохождения границы
от точки	до точки	
1	2	3
145	146	вдоль земель сельскохозяйственного назначения
146	147	вдоль земель сельскохозяйственного назначения
147	148	по границе земельного участка с КН 40:20:000000:148
148	149	по границе земельного участка с КН 40:20:000000:148
149	150	по границе земельного участка с КН 40:20:000000:148
150	151	по границе земельного участка с КН 40:20:000000:148
151	152	по границе земельного участка с КН 40:20:000000:148
152	153	по границе земельного участка с КН 40:20:000000:148
153	154	вдоль земель сельскохозяйственного назначения
154	155	вдоль земель сельскохозяйственного назначения
155	156	вдоль земель сельскохозяйственного назначения
156	157	вдоль земель сельскохозяйственного назначения
157	158	вдоль земель сельскохозяйственного назначения
158	159	вдоль земель сельскохозяйственного назначения
159	160	вдоль земель сельскохозяйственного назначения
160	161	вдоль земель сельскохозяйственного назначения
161	162	вдоль земель сельскохозяйственного назначения
162	163	вдоль земель сельскохозяйственного назначения
163	164	по границе земельного участка с КН 40:20:081701:50
164	165	по границе земельного участка с КН 40:20:081701:50
165	166	по границе земельного участка с КН 40:20:081701:50
166	167	по границе земельного участка с КН 40:20:081701:50
167	168	по границе земельного участка с КН 40:20:081701:50
168	169	по границе земельного участка с КН 40:20:081701:50
169	170	по границе земельного участка с КН 40:20:081701:50
170	171	по границе земельного участка с КН 40:20:081701:50
171	172	по границе земельного участка с КН 40:20:081701:50
172	173	по границе земельного участка с КН 40:20:081701:50
173	174	по границе земельного участка с КН 40:20:081701:50
174	175	по границе земельного участка с КН 40:20:081701:50
175	176	по границе земельного участка с КН 40:20:081701:50
176	177	вдоль земель сельскохозяйственного назначения
177	178	по границе земельного участка с КН 40:20:081701:35
178	179	по границе земельного участка с КН 40:20:081701:35
179	180	по границе земельного участка с КН 40:20:081701:35
180	181	по границе земельного участка с КН 40:20:081701:35

**Текстовое описание местоположения границ
населенных пунктов, территориальных зон, особо охраняемых природных
территорий, зон с особыми условиями использования территорий**

Прохождение границы		Описание прохождения границы
от точки	до точки	
1	2	3
181	182	по границе земельного участка с КН 40:20:081701:35
182	183	по границе земельного участка с КН 40:20:081701:35
183	184	по границе земельного участка с КН 40:20:081701:35
184	185	по границе земельного участка с КН 40:20:081701:35
185	186	по границе земельного участка с КН 40:20:081701:35
186	187	по границе земельного участка с КН 40:20:081701:35
187	188	по границе земельного участка с КН 40:20:081701:35
188	189	вдоль земель сельскохозяйственного назначения
189	190	вдоль земель сельскохозяйственного назначения
190	191	вдоль земель сельскохозяйственного назначения
191	192	вдоль земель сельскохозяйственного назначения
192	193	по границе земельного участка с КН 40:20:081701:43
193	194	по границе земельного участка с КН 40:20:081701:43
194	195	по границе земельного участка с КН 40:20:081701:43
195	196	по границе земельного участка с КН 40:20:081701:43
196	197	по границе земельного участка с КН 40:20:081701:43
197	198	по границе земельного участка с КН 40:20:081701:43
198	199	по границе земельного участка с КН 40:20:081701:43
199	200	по границе земельного участка с КН 40:20:081701:43
200	201	по границе земельного участка с КН 40:20:081701:43
201	202	по границе земельного участка с КН 40:20:081701:43
202	203	по границе земельного участка с КН 40:20:081701:43
203	204	по границе земельного участка с КН 40:20:081701:43
204	205	по границе земельного участка с КН 40:20:081701:43
205	206	по границе земельного участка с КН 40:20:081701:43
206	1	вдоль земель сельскохозяйственного назначения

СЕЛЬСКАЯ ДУМА
СЕЛЬСКОГО ПОСЕЛЕНИЯ
«СЕЛО КУЗЬМИЩЕВО»

РЕШЕНИЕ

« 31 » 07 2014 года.

№ 13

«Об утверждении генерального плана
сельского поселения «Село Кузьмищево»
Тарусского района»

Руководствуясь Федеральным Законом № 131-ФЗ «Об общих принципах организации местного самоуправления в Российской Федерации», статьями 8,23,24,28 Градостроительного Кодекса Российской Федерации, Уставом муниципального образования сельское поселение «Село Кузьмищево», на основании Постановления Калужской области № 440 от 28. Июля 2014 года
Сельская Дума сельского поселения «Село Кузьмищево»

РЕШИЛА:

1. Утвердить генеральный план сельского поселения «Село Кузьмищево» Тарусского района.
2. Настоящее решение вступает в силу с момента его официального обнародования на стендах в специально отведенных местах.

Глава сельского поселения
«Село Кузьмищево»



С.В.Добренькая



С.В. Добренькая
С.П. Кузьмищев

ПРОЕКТ
генерального плана сельского поселения «Село Кузьмищево»
Тарусского района Калужской области

Положение о территориальном планировании сельского поселения «Село Кузьмищево» Тарусского района Калужской области

1. Цель и задачи территориального планирования

Цель разработки проекта генерального плана сельского поселения «Село Кузьмищево» Тарусского района Калужской области (далее – проект генерального плана) – формирование стратегии градостроительного и социально-экономического развития сельского поселения.

В числе основных задач градостроительного развития территорий сельского поселения «Село Кузьмищево» проект генерального плана предусматривает:

- повышение эффективности использования территории;
- определение направлений дальнейшего территориального развития;
- улучшение жилищных условий, технического состояния и качества жилищного фонда;
- сохранение ландшафтного и архитектурно-пространственного своеобразия;
- развитие и равномерное размещение общественных и деловых зон, расширение выбора услуг и улучшение транспортной доступности объектов системы обслуживания;
- повышение надежности и безопасности функционирования инженерной и транспортной инфраструктуры;
- комплексное благоустройство и озеленение территории.

2. Перечень мероприятий по территориальному планированию и указание на последовательность их выполнения

Сельское поселение «Село Кузьмищево» расположено в Тарусском районе Калужской области. Центр сельского поселения с. Кузьмищево находится в 2 км к северу от г. Таруса и в 74 км от г. Калуги. По территории сельского поселения «Село Кузьмищево» проходит автодорога регионального значения «Калуга-Ферзиково-Таруса-Серпухов». В состав сельского поселения «Село Кузьмищево» входят населенные пункты с. Кузьмищево, дер. Бояково, дер. Большуново, дер. Игнатовское, дер. Любовцово, дер. Строитель, дер. Сутормино.

Площадь сельского поселения «Село Кузьмищево» составляет 4523 га, численность населения - 1096 человек.



ПРАВИТЕЛЬСТВО КАЛУЖСКОЙ ОБЛАСТИ

ПОСТАНОВЛЕНИЕ

28 июля 2014 г.

О согласовании проекта генерального плана сельского поселения «Село Кузьмищево» Тарусского района Калужской области

В соответствии с частью 2 статьи 25 Градостроительного кодекса Российской Федерации Правительство Калужской области **ПОСТАНОВЛЯЕТ**:

1. Согласовать проект генерального плана сельского поселения «Село Кузьмищево» Тарусского района Калужской области (приложение № 1).
2. Утвердить заключение о согласовании проекта генерального плана сельского поселения «Село Кузьмищево» Тарусского района Калужской области (приложение № 2).

Губернатор Калужской области



А.Д. Артамонов

Калужская обл. № 44Ф - Мироточев И.Ф. 31.07.14

АДМИНИСТРАЦИЯ
МУНИЦИПАЛЬНОГО РАЙОНА
"ТАРУССКИЙ РАЙОН"
Вх. № 0401/194
от 31.07 2014

2.1. Мероприятия по развитию функционально-планировочной структуры

В развитии планировочной организации территории сельского поселения «Село Кузьмищево» учитывается местоположение и особенности территориального развития населенных пунктов.

Проектом генерального плана предусматривается изменение границ населенных пунктов с включением новых территорий путем перевода земель из категории земель сельскохозяйственного назначения в категорию земель населенных пунктов.

Таблица площадей планируемого перевода из категории земель сельскохозяйственного назначения в категорию земель населенных пунктов

Месторасположение	Площадь земель, га	Планируемое использование	Собственник земельного участка	Этапы реализации, годы
0				
дер. Сутормино	4,9	жилищное строительство	муниципальная	2015-2016
дер. Большуново	4,9	жилищное строительство	муниципальная	2015-2016
дер. Строитель	2,3	рекреационное (база отдыха)	частная	2015-2016
с. Кузьмищево	10,9	жилищное строительство	муниципальная	2015-2016
ИТОГО	25,5			

Включение в состав населенных пунктов земельного участка сельскохозяйственного назначения позволит решить ряд задач по созданию благоприятной среды жизнедеятельности населения.

2.2. Мероприятия по градостроительному развитию территорий жилой застройки

Проектом генерального плана планируется строительство малоэтажных жилых домов коттеджного типа для обеспечения посемейного расселения населения.

Для жилой застройки планируется усадебная жилая зона с участками до 0,15 га под застройку индивидуальными жилыми домами в 1-2 этажа общей площадью 150-200 м² и более. Территории усадебной застройки предназначены для ведения личного подсобного хозяйства.

Формирование и развитие системы культурно-бытового обслуживания в значительной мере направлено на достижение главной цели градостроительной политики - обеспечение комфортности проживания.

Также проектом генерального плана планируется осуществлять реконструкцию и модернизацию существующих объектов обслуживания в направлении повышения качества обслуживания, расширения ассортимента услуг, развития материально-

Заключение
о согласовании проекта генерального плана
сельского поселения «Село Кузьмищево» Тарусского района
Калужской области

В соответствии с частью 2 статьи 25 Градостроительного кодекса Российской Федерации и постановлением Правительства Калужской области от 07.03.2008 № 92 «Об утверждении Положения о порядке рассмотрения проектов документов территориального планирования и подготовки заключений на них» (в ред. постановлений Правительства Калужской области от 27.03.2009 № 99, от 15.01.2010 № 7, от 21.03.2011 № 148, от 14.08.2012 № 418, от 22.02.2013 № 95) проект генерального плана подлежит согласованию с высшим исполнительным органом государственной власти субъекта Российской Федерации, в границах которого находится поселение, городской округ, в случае, если в соответствии с указанным проектом предусматривается включение в границы населенных пунктов (в том числе образуемых населенных пунктов), входящих в состав поселения, городского округа, земельных участков из земель сельскохозяйственного назначения, или исключение из границ этих населенных пунктов земельных участков, которые планируется отнести к категории земель сельскохозяйственного назначения.

Проект генерального плана сельского поселения «Село Кузьмищево» Тарусского района Калужской области (далее – проект) содержит предложения по включению в границы населенных пунктов земельных участков из земель сельскохозяйственного назначения площадью 25,5 га, из них 23,2 га для жилой застройки, 2,3 га – рекреационного использования.

Предложения, содержащиеся в проекте, не предполагают изменение существующих или планируемых границ земель особо охраняемых природных территорий регионального значения, границ земельных участков, находящихся в собственности Калужской области, границ территорий объектов культурного наследия, границ зон планируемого размещения объектов капитального строительства регионального значения. Проектом не планируется размещение объектов капитального строительства местного значения, которые могут оказать негативное воздействие на окружающую среду.

Проект согласован без замечаний в установленном порядке с министерствами Калужской области и государственным казенным учреждением Калужской области «Калугадорзаказчик».

На основании изложенного Правительство Калужской области согласовывает проект генерального плана сельского поселения «Село Кузьмищево» Тарусского района Калужской области в части включения в границы населенных пунктов, входящих в состав поселения, земельных участков из земель сельскохозяйственного назначения.

Губернатор Калужской области



А.Д. Артамонов