

ОПИСАНИЕ МЕСТОПОЛОЖЕНИЯ ГРАНИЦ

Населенного пункта деревня Игнатовское муниципального образования сельского поселения "Село Кузьмищево" Тарусского района Калужской области

(наименование объекта, местоположение границ которого описано (далее - объект))

Раздел 1

Сведения об объекте

№ п/п	Характеристики объекта	Описание характеристик
1	2	3
1.	Местоположение объекта	Калужская область, район Тарусский, сельское поселение "Село Кузьмищево", деревня Игнатовское
2.	Площадь объекта +/- величина погрешности определения площади (P +/- Дельта P)	701886 +/- 14661 м ²
3.	Иные характеристики объекта	-

Раздел 2

Сведения о местоположении границ объекта

1. Система координат СК кадастрового округа

2. Сведения о характерных точках границ объекта

Обозначение характерных точек границ	Координаты, м		Метод определения координат характерной точки	Средняя квадратическая погрешность положения характерной точки (Mt), м	Описание обозначения точки на местности (при наличии)
	X	Y			
1	2	3	4	5	6
-	-	-	-	-	

3. Сведения о характерных точках части (частей) границы объекта

Обозначение характерных точек части границы	Координаты, м		Метод определения координат характерной точки	Средняя квадратическая погрешность положения характерной точки (Mt), м	Описание обозначения точки на местности (при наличии)
	X	Y			
1	2	3	4	5	6
Часть 1					
1	458823.44	1359171.67	Картометрический метод	5.0	-
2	458854.11	1359366.70	Картометрический метод	5.0	-
3	458857.60	1359383.58	Картометрический метод	5.0	-
4	458826.35	1359422.01	Картометрический метод	5.0	-
5	458825.93	1359422.92	Картометрический метод	5.0	-
6	458816.38	1359433.68	Картометрический метод	5.0	-
7	458802.27	1359451.95	Картометрический метод	5.0	-
8	458781.00	1359483.58	Картометрический метод	5.0	-
9	458758.20	1359520.39	Картометрический метод	5.0	-
10	458757.65	1359521.22	Картометрический метод	5.0	-
11	458744.29	1359541.05	Картометрический метод	5.0	-
12	458743.74	1359541.88	Картометрический метод	5.0	-
13	458730.17	1359562.08	Картометрический метод	5.0	-
14	458729.62	1359562.92	Картометрический метод	5.0	-
15	458689.31	1359617.98	Картометрический метод	5.0	-
16	458688.42	1359619.43	Картометрический метод	5.0	-

3. Сведения о характерных точках части (частей) границы объекта					
Обозначение характерных точек части границы	Координаты, м		Метод определения координат характерной точки	Средняя квадратическая погрешность положения характерной точки (Mt), м	Описание обозначения точки на местности (при наличии)
	X	Y			
1	2	3	4	5	6
17	458676.75	1359633.91	Картометрический метод	5.0	-
18	458652.84	1359663.31	Картометрический метод	5.0	-
19	458636.86	1359679.71	Картометрический метод	5.0	-
20	458609.96	1359702.09	Картометрический метод	5.0	-
21	458566.10	1359729.22	Картометрический метод	5.0	-
22	458511.21	1359762.89	Картометрический метод	5.0	-
23	458499.39	1359773.51	Картометрический метод	5.0	-
24	458624.05	1359844.43	Картометрический метод	5.0	-
25	458653.85	1359863.04	Картометрический метод	5.0	-
26	458630.80	1359897.67	Картометрический метод	5.0	-
27	458621.36	1359913.26	Картометрический метод	5.0	-
28	458591.42	1359958.05	Картометрический метод	5.0	-
29	458496.89	1359899.64	Картометрический метод	5.0	-
30	458458.61	1359961.42	Картометрический метод	5.0	-
31	458417.05	1360019.50	Картометрический метод	5.0	-
32	458367.25	1360107.22	Картометрический метод	5.0	-
33	458323.43	1360182.66	Картометрический метод	5.0	-
34	458289.54	1360256.18	Картометрический метод	5.0	-
35	458282.57	1360292.02	Картометрический метод	5.0	-
36	458286.48	1360336.64	Картометрический метод	5.0	-
37	458277.54	1360396.84	Картометрический метод	5.0	-
38	458264.50	1360454.45	Картометрический метод	5.0	-
39	458302.51	1360477.35	Картометрический метод	5.0	-
40	458333.06	1360489.55	Картометрический метод	5.0	-
41	458382.68	1360491.18	Картометрический метод	5.0	-
42	458405.49	1360486.20	Картометрический метод	5.0	-

3. Сведения о характерных точках части (частей) границы объекта					
Обозначение характерных точек части границы	Координаты, м		Метод определения координат характерной точки	Средняя квадратическая погрешность положения характерной точки (Mt), м	Описание обозначения точки на местности (при наличии)
	X	Y			
1	2	3	4	5	6
43	458450.39	1360482.78	Картометрический метод	5.0	-
44	458463.20	1360477.98	Картометрический метод	5.0	-
45	458474.83	1360492.50	Картометрический метод	5.0	-
46	458418.77	1360515.92	Картометрический метод	5.0	-
47	458348.01	1360534.71	Картометрический метод	5.0	-
48	458285.98	1360558.88	Картометрический метод	5.0	-
49	458254.51	1360583.75	Картометрический метод	5.0	-
50	458244.68	1360598.63	Картометрический метод	5.0	-
51	458242.76	1360601.52	Картометрический метод	5.0	-
52	458223.55	1360632.12	Картометрический метод	5.0	-
53	458212.37	1360674.90	Картометрический метод	5.0	-
54	458213.14	1360717.50	Картометрический метод	5.0	-
55	458213.47	1360735.89	Картометрический метод	5.0	-
56	458215.77	1360772.79	Картометрический метод	5.0	-
57	458218.23	1360812.28	Картометрический метод	5.0	-
58	458217.95	1360831.90	Картометрический метод	5.0	-
59	458217.35	1360873.62	Картометрический метод	5.0	-
60	458213.93	1360891.18	Картометрический метод	5.0	-
61	458204.23	1360940.99	Картометрический метод	5.0	-
62	458182.71	1360987.97	Картометрический метод	5.0	-
63	458169.45	1361005.30	Картометрический метод	5.0	-
64	458176.26	1360985.46	Картометрический метод	5.0	-
65	458172.16	1360886.62	Картометрический метод	5.0	-
66	458169.33	1360825.41	Картометрический метод	5.0	-
67	458167.85	1360775.93	Картометрический метод	5.0	-
68	458166.01	1360767.93	Картометрический метод	5.0	-

3. Сведения о характерных точках части (частей) границы объекта					
Обозначение характерных точек части границы	Координаты, м		Метод определения координат характерной точки	Средняя квадратическая погрешность положения характерной точки (Mt), м	Описание обозначения точки на местности (при наличии)
	X	Y			
1	2	3	4	5	6
69	458132.18	1360672.36	Картометрический метод	5.0	-
70	458090.25	1360545.60	Картометрический метод	5.0	-
71	457980.01	1360545.46	Картометрический метод	5.0	-
72	457977.29	1360566.86	Картометрический метод	5.0	-
73	457977.44	1360590.25	Картометрический метод	5.0	-
74	457972.15	1360591.99	Картометрический метод	5.0	-
75	457836.46	1360539.65	Картометрический метод	5.0	-
76	457839.12	1360531.63	Картометрический метод	5.0	-
77	457848.71	1360504.10	Картометрический метод	5.0	-
78	457762.13	1360430.20	Картометрический метод	5.0	-
79	457707.25	1360379.41	Картометрический метод	5.0	-
80	457698.58	1360371.38	Картометрический метод	5.0	-
81	457683.31	1360357.27	Картометрический метод	5.0	-
82	457655.38	1360326.91	Картометрический метод	5.0	-
83	457690.82	1360309.10	Картометрический метод	5.0	-
84	457725.13	1360265.38	Картометрический метод	5.0	-
85	457746.43	1360245.63	Картометрический метод	5.0	-
86	457850.91	1360008.60	Картометрический метод	5.0	-
87	457866.79	1360015.15	Картометрический метод	5.0	-
88	457874.23	1359998.23	Картометрический метод	5.0	-
89	457880.96	1359982.93	Картометрический метод	5.0	-
90	457889.54	1359963.20	Картометрический метод	5.0	-
91	457918.14	1359897.38	Картометрический метод	5.0	-
92	457937.22	1359853.49	Картометрический метод	5.0	-
93	457838.51	1359824.40	Картометрический метод	5.0	-
94	457868.71	1359771.35	Картометрический метод	5.0	-

3. Сведения о характерных точках части (частей) границы объекта					
Обозначение характерных точек части границы	Координаты, м		Метод определения координат характерной точки	Средняя квадратическая погрешность положения характерной точки (Mt), м	Описание обозначения точки на местности (при наличии)
	X	Y			
1	2	3	4	5	6
95	457873.15	1359759.98	Картометрический метод	5.0	-
96	457885.21	1359726.92	Картометрический метод	5.0	-
97	457888.74	1359719.29	Картометрический метод	5.0	-
98	457912.56	1359688.68	Картометрический метод	5.0	-
99	457919.57	1359679.47	Картометрический метод	5.0	-
100	457957.88	1359584.08	Картометрический метод	5.0	-
101	457976.45	1359545.97	Картометрический метод	5.0	-
102	458089.46	1359600.15	Картометрический метод	5.0	-
103	458169.94	1359631.84	Картометрический метод	5.0	-
104	458181.51	1359636.80	Картометрический метод	5.0	-
105	458252.41	1359600.60	Картометрический метод	5.0	-
106	458272.65	1359589.49	Картометрический метод	5.0	-
107	458290.19	1359581.38	Картометрический метод	5.0	-
108	458305.43	1359575.19	Картометрический метод	5.0	-
109	458312.54	1359572.52	Картометрический метод	5.0	-
110	458318.76	1359570.71	Картометрический метод	5.0	-
111	458323.65	1359569.62	Картометрический метод	5.0	-
112	458329.89	1359568.76	Картометрический метод	5.0	-
113	458336.88	1359568.45	Картометрический метод	5.0	-
114	458346.39	1359568.40	Картометрический метод	5.0	-
115	458378.18	1359570.34	Картометрический метод	5.0	-
116	458400.12	1359571.29	Картометрический метод	5.0	-
117	458408.70	1359570.84	Картометрический метод	5.0	-
118	458414.92	1359569.73	Картометрический метод	5.0	-
119	458422.40	1359567.81	Картометрический метод	5.0	-
120	458433.55	1359563.06	Картометрический метод	5.0	-

3. Сведения о характерных точках части (частей) границы объекта					
Обозначение характерных точек части границы	Координаты, м		Метод определения координат характерной точки	Средняя квадратическая погрешность положения характерной точки (Mt), м	Описание обозначения точки на местности (при наличии)
	X	Y			
1	2	3	4	5	6
121	458443.27	1359557.67	Картометрический метод	5.0	-
122	458455.45	1359550.21	Картометрический метод	5.0	-
123	458473.24	1359537.34	Картометрический метод	5.0	-
124	458490.44	1359523.80	Картометрический метод	5.0	-
125	458512.71	1359504.30	Картометрический метод	5.0	-
126	458522.53	1359494.98	Картометрический метод	5.0	-
127	458540.62	1359475.65	Картометрический метод	5.0	-
128	458547.89	1359466.39	Картометрический метод	5.0	-
129	458555.08	1359455.59	Картометрический метод	5.0	-
130	458559.35	1359448.76	Картометрический метод	5.0	-
131	458562.29	1359442.81	Картометрический метод	5.0	-
132	458617.14	1359311.05	Картометрический метод	5.0	-
133	458625.67	1359288.57	Картометрический метод	5.0	-
134	458632.30	1359267.15	Картометрический метод	5.0	-
135	458636.90	1359248.64	Картометрический метод	5.0	-
136	458639.30	1359235.23	Картометрический метод	5.0	-
137	458640.67	1359221.67	Картометрический метод	5.0	-
138	458641.25	1359204.08	Картометрический метод	5.0	-
139	458640.88	1359160.18	Картометрический метод	5.0	-
140	458639.17	1359125.11	Картометрический метод	5.0	-
141	458638.59	1359108.16	Картометрический метод	5.0	-
142	458653.94	1359111.44	Картометрический метод	5.0	-
143	458661.04	1359113.93	Картометрический метод	5.0	-
144	458669.93	1359120.32	Картометрический метод	5.0	-
145	458676.68	1359130.98	Картометрический метод	5.0	-
146	458679.17	1359145.91	Картометрический метод	5.0	-

3. Сведения о характерных точках части (частей) границы объекта					
Обозначение характерных точек части границы	Координаты, м		Метод определения координат характерной точки	Средняя квадратическая погрешность положения характерной точки (Mt), м	Описание обозначения точки на местности (при наличии)
	X	Y			
1	2	3	4	5	6
147	458678.81	1359175.41	Картометрический метод	5.0	-
148	458675.97	1359206.69	Картометрический метод	5.0	-
149	458673.13	1359221.26	Картометрический метод	5.0	-
150	458661.04	1359245.78	Картометрический метод	5.0	-
151	458651.45	1359295.90	Картометрический метод	5.0	-
152	458650.38	1359321.49	Картометрический метод	5.0	-
153	458655.00	1359333.57	Картометрический метод	5.0	-
154	458665.66	1359345.30	Картометрический метод	5.0	-
155	458685.92	1359355.61	Картометрический метод	5.0	-
156	458704.76	1359360.23	Картометрический метод	5.0	-
157	458727.86	1359362.36	Картометрический метод	5.0	-
158	458748.48	1359354.90	Картометрический метод	5.0	-
159	458758.07	1359343.17	Картометрический метод	5.0	-
160	458763.05	1359329.31	Картометрический метод	5.0	-
161	458766.60	1359316.87	Картометрический метод	5.0	-
162	458764.82	1359303.72	Картометрический метод	5.0	-
163	458760.92	1359291.28	Картометрический метод	5.0	-
164	458760.20	1359279.55	Картометрический метод	5.0	-
165	458763.05	1359270.31	Картометрический метод	5.0	-
166	458766.25	1359264.98	Картометрический метод	5.0	-
167	458771.58	1359260.00	Картометрический метод	5.0	-
168	458776.91	1359254.67	Картометрический метод	5.0	-
169	458779.04	1359248.98	Картометрический метод	5.0	-
170	458780.11	1359240.45	Картометрический метод	5.0	-
171	458780.46	1359233.70	Картометрический метод	5.0	-
172	458778.69	1359206.87	Картометрический метод	5.0	-

3. Сведения о характерных точках части (частей) границы объекта					
Обозначение характерных точек части границы	Координаты, м		Метод определения координат характерной точки	Средняя квадратическая погрешность положения характерной точки (Mt), м	Описание обозначения точки на местности (при наличии)
	X	Y			
1	2	3	4	5	6
173	458779.22	1359191.41	Картометрический метод	5.0	-
174	458785.62	1359180.21	Картометрический метод	5.0	-
175	458796.81	1359175.41	Картометрический метод	5.0	-
176	458806.41	1359173.28	Картометрический метод	5.0	-
1	458823.44	1359171.67	Картометрический метод	5.0	-
177	457930.75	1359894.66	Картометрический метод	5.0	-
178	457930.67	1359894.90	Картометрический метод	5.0	-
179	457930.48	1359894.84	Картометрический метод	5.0	-
180	457930.56	1359894.60	Картометрический метод	5.0	-
177	457930.75	1359894.66	Картометрический метод	5.0	-
181	457899.37	1359951.49	Картометрический метод	5.0	-
182	457899.21	1359951.61	Картометрический метод	5.0	-
183	457899.06	1359951.41	Картометрический метод	5.0	-
184	457899.22	1359951.29	Картометрический метод	5.0	-
181	457899.37	1359951.49	Картометрический метод	5.0	-
185	457728.75	1360264.56	Картометрический метод	5.0	-
186	457732.51	1360267.89	Картометрический метод	5.0	-
187	457732.70	1360268.06	Картометрический метод	5.0	-
188	457732.56	1360268.20	Картометрический метод	5.0	-
189	457732.38	1360268.04	Картометрический метод	5.0	-
190	457728.62	1360264.71	Картометрический метод	5.0	-
191	457728.43	1360264.54	Картометрический метод	5.0	-
192	457728.57	1360264.40	Картометрический метод	5.0	-
185	457728.75	1360264.56	Картометрический метод	5.0	-
193	457700.51	1360306.27	Картометрический метод	5.0	-
194	457700.37	1360306.42	Картометрический метод	5.0	-

3. Сведения о характерных точках части (частей) границы объекта

Обозначение характерных точек части границы	Координаты, м		Метод определения координат характерной точки	Средняя квадратическая погрешность положения характерной точки (Mt), м	Описание обозначения точки на местности (при наличии)
	X	Y			
1	2	3	4	5	6
195	457700.19	1360306.25	Картометрический метод	5.0	-
196	457700.32	1360306.10	Картометрический метод	5.0	-
193	457700.51	1360306.27	Картометрический метод	5.0	-
197	457683.52	1360357.27	Картометрический метод	5.0	-
198	457683.32	1360357.27	Картометрический метод	5.0	-
199	457683.19	1360351.54	Картометрический метод	5.0	-
200	457683.39	1360351.54	Картометрический метод	5.0	-
197	457683.52	1360357.27	Картометрический метод	5.0	-

Раздел 3

Сведения о местоположении измененных (уточненных) границ объекта

1. Система координат -

2. Сведения о характерных точках границ объекта

Обозначение характерных точек границ	Существующие координаты, м		Измененные (уточненные) координаты, м		Метод определения координат характерной точки	Средняя квадратическая погрешность положения характерной точки (M _t), м	Описание обозначения точки на местности (при наличии)
	X	Y	X	Y			
1	2	3	4	5	6	7	8
-	-	-	-	-	-	-	

3. Сведения о характерных точках части (частей) границы объекта

Обозначение характерных точек части границы	Существующие координаты, м		Измененные (уточненные) координаты, м		Метод определения координат характерной точки	Средняя квадратическая погрешность положения характерной точки (M _t), м	Описание обозначения точки на местности (при наличии)
	X	Y	X	Y			
1	2	3	4	5	6	7	8
-	-	-	-	-	-	-	

ОПИСАНИЕ МЕСТОПОЛОЖЕНИЯ ГРАНИЦ

Населенного пункта деревня Игнатовское МО СП "Село Кузьмищево" Тарусского района
Калужской области

План границ объекта



Условные обозначения:

- граница населенного пункта
- граница земельных участков по сведениям ЕГРН
- граница кадастрового квартала
- 1 - характеристическая точка границы населенного пункта и ее номер
- 340 - обозначение земельных участков по сведениям ЕГРН
- 40:01:040703 - обозначение кадастрового квартала

- выноски листов

Подпись _____ Дата «17» июня 2019 г.

Место для оттиска печати (при наличии) лица, составившего описание местоположения границ объекта

Масштаб 1:3000

ОПИСАНИЕ МЕСТОПОЛОЖЕНИЯ ГРАНИЦ

Населенного пункта деревня Игнатовское МО СП "Село Кузьмищево" Тарусского района
Калужской области

План границ объекта







40:20:080301:352




№ 1

Условные обозначения:

Масштаб 1:500

-  - граница населенного пункта
-  - граница земельных участков по сведениям ЕГРН
-  - граница кадастрового квартала
-  - характерная точка границы населенного пункта и её номер
-  - обозначение земельных участков по сведениям ЕГРН
-  - обозначение кадастрового квартала



- ВЫНОСКИ ЛИСТОВ

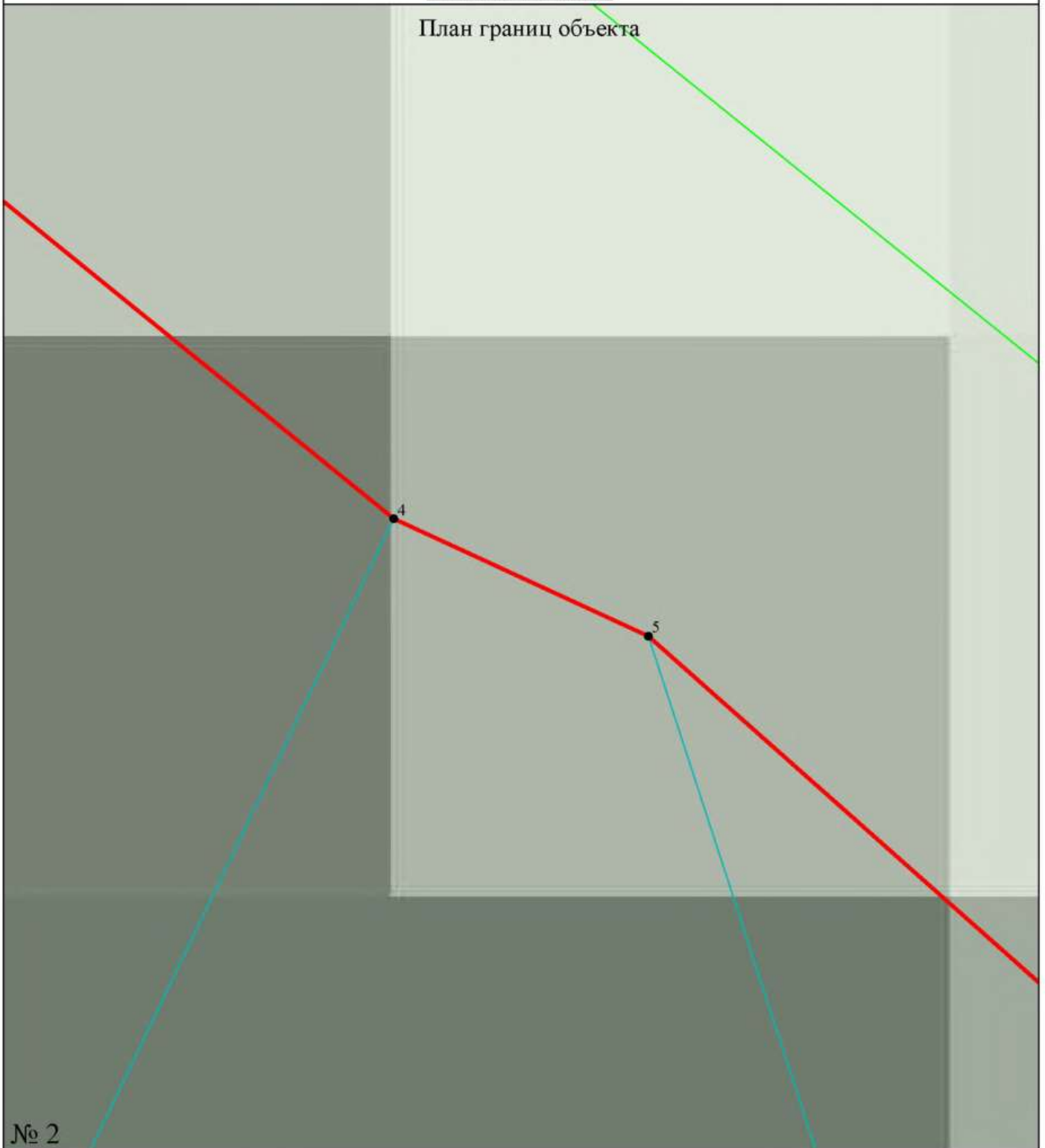
Подпись  Дата «17» июня 2019 г.

Место для оттиска печати (при наличии) лица, составившего описание местоположения границ объекта

ОПИСАНИЕ МЕСТОПОЛОЖЕНИЯ ГРАНИЦ

Населенного пункта деревня Игнатовское МО СП "Село Кузьмищево" Тарусского района
Калужской области







План границ объекта




№ 2

Условные обозначения:

Масштаб 1:20

-  - граница населенного пункта
-  - граница земельных участков по сведениям ЕГРН
-  - граница кадастрового квартала
-  - характерная точка границы населенного пункта и её номер
-  - обозначение земельных участков по сведениям ЕГРН
-  - обозначение кадастрового квартала



Подпись



Дата «17» июня 2019 г.

Место для оттиска печати (при наличии) лица, составившего описание местоположения границ объекта

ОПИСАНИЕ МЕСТОПОЛОЖЕНИЯ ГРАНИЦ







Населенного пункта деревня Игнатовское МО СП "Село Кузьмищево" Тарусского района
Калужской области


План границ объекта



Условные обозначения:

Масштаб 1:300

-  - граница населенного пункта
-  - граница земельных участков по сведениям ЕГРН
-  - граница кадастрового квартала
-  - характеристическая точка границы населенного пункта и её номер
-  - обозначение земельных участков по сведениям ЕГРН
-  - обозначение кадастрового квартала

 - выноски листов


Подпись  Дата «17» июня 2019 г.

Место для оттиска печати (при наличии) лица, составившего описание местоположения границ объекта

ОПИСАНИЕ МЕСТОПОЛОЖЕНИЯ ГРАНИЦ

Населенного пункта деревня Игнатовское МО СП "Село Кузьмищево" Тарусского района
Калужской области


План границ объекта



Условные обозначения:

Масштаб 1:20

- - граница населенного пункта
- - граница земельных участков по сведениям ЕГРН
- - граница кадастрового квартала
- 1 - характерная точка границы населенного пункта и её номер
- :340 - обозначение земельных участков по сведениям ЕГРН
- 40:01:040705 - обозначение кадастрового квартала



Подпись



Дата «17» июня 2019 г.

Место для оттиска печати (при наличии) лица, составившего описание местоположения границ объекта

ОПИСАНИЕ МЕСТОПОЛОЖЕНИЯ ГРАНИЦ

**Населенного пункта деревня Игнатовское МО СП "Село Кузьмищево" Тарусского района
Калужской области**

План границ объекта



№ 5

Условные обозначения:

Масштаб 1:2000

- - граница населенного пункта
- - граница земельных участков по сведениям ЕГРН
- - граница кадастрового квартала
- 1 - характеристическая точка границы населенного пункта и её номер
- :340 - обозначение земельных участков по сведениям ЕГРН
- 40:01:040705 - обозначение кадастрового квартала

 - ВЫНОСКИ ЛИСТОВ

Подпись _____




Дата «17» июня 2019 г.

Место для оттиска печати (при наличии) лица, составившего описание местоположения границ объекта

ОПИСАНИЕ МЕСТОПОЛОЖЕНИЯ ГРАНИЦ

Населенного пункта деревня Игнатовское МО СП "Село Кузьмищево" Тарусского района
Калужской области







План границ объекта



№ 6

Условные обозначения:

Масштаб 1:50

-  - граница населенного пункта
-  - граница земельных участков по сведениям ЕГРН
-  - граница кадастрового квартала
-  - характерная точка границы населенного пункта и её номер
-  - обозначение земельных участков по сведениям ЕГРН
-  - обозначение кадастрового квартала



- выноски листов

Подпись



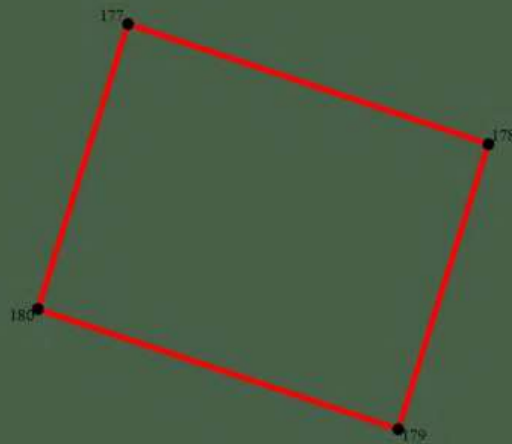
Дата «17» июня 2019 г.

Место для оттиска печати (при наличии) лица, составившего описание местоположения границ объекта

ОПИСАНИЕ МЕСТОПОЛОЖЕНИЯ ГРАНИЦ

Населенного пункта деревня Игнатовское МО СП "Село Кузьмищево" Тарусского района
Калужской области







План границ объекта



№ 7

Условные обозначения:

Масштаб 1:5

-  - граница населенного пункта
-  - граница земельных участков по сведениям ЕГРН
-  - граница кадастрового квартала
-  - характерная точка границы населенного пункта и её номер
-  - обозначение земельных участков по сведениям ЕГРН
-  - обозначение кадастрового квартала



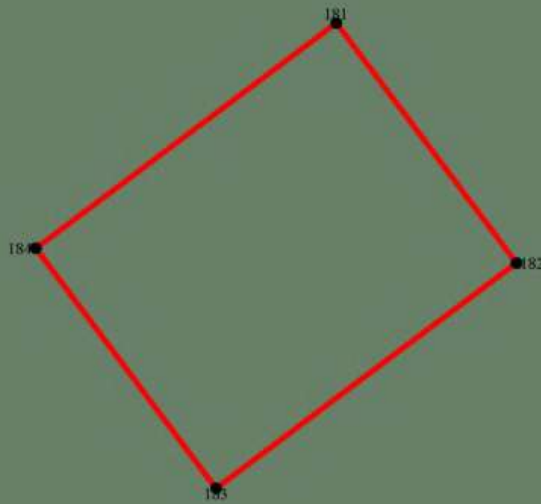
Подпись  Дата «17» июня 2019 г.

Место для оттиска печати (при наличии) лица, составившего описание местоположения границ объекта

ОПИСАНИЕ МЕСТОПОЛОЖЕНИЯ ГРАНИЦ

Населенного пункта деревня Игнатовское МО СП "Село Кузьмищево" Тарусского района
Калужской области







План границ объекта




№ 8

Условные обозначения:

Масштаб 1:5

-  - граница населенного пункта
-  - граница земельных участков по сведениям ЕГРН
-  - граница кадастрового квартала
-  - характерная точка границы населенного пункта и её номер
-  - обозначение земельных участков по сведениям ЕГРН
-  - обозначение кадастрового квартала




Подпись _____ Дата «17» июня 2019 г.

Место для оттиска печати (при наличии) лица, составившего описание местоположения границ объекта

ОПИСАНИЕ МЕСТОПОЛОЖЕНИЯ ГРАНИЦ

Населенного пункта деревня Игнатовское МО СП "Село Кузьмищево" Тарусского района
Калужской области







План границ объекта




№ 9

Условные обозначения:

Масштаб 1:100

-  - граница населенного пункта
-  - граница земельных участков по сведениям ЕГРН
-  - граница кадастрового квартала
-  - характеристическая точка границы населенного пункта и её номер
-  - обозначение земельных участков по сведениям ЕГРН
-  - обозначение кадастрового квартала



- выноски листов

Подпись



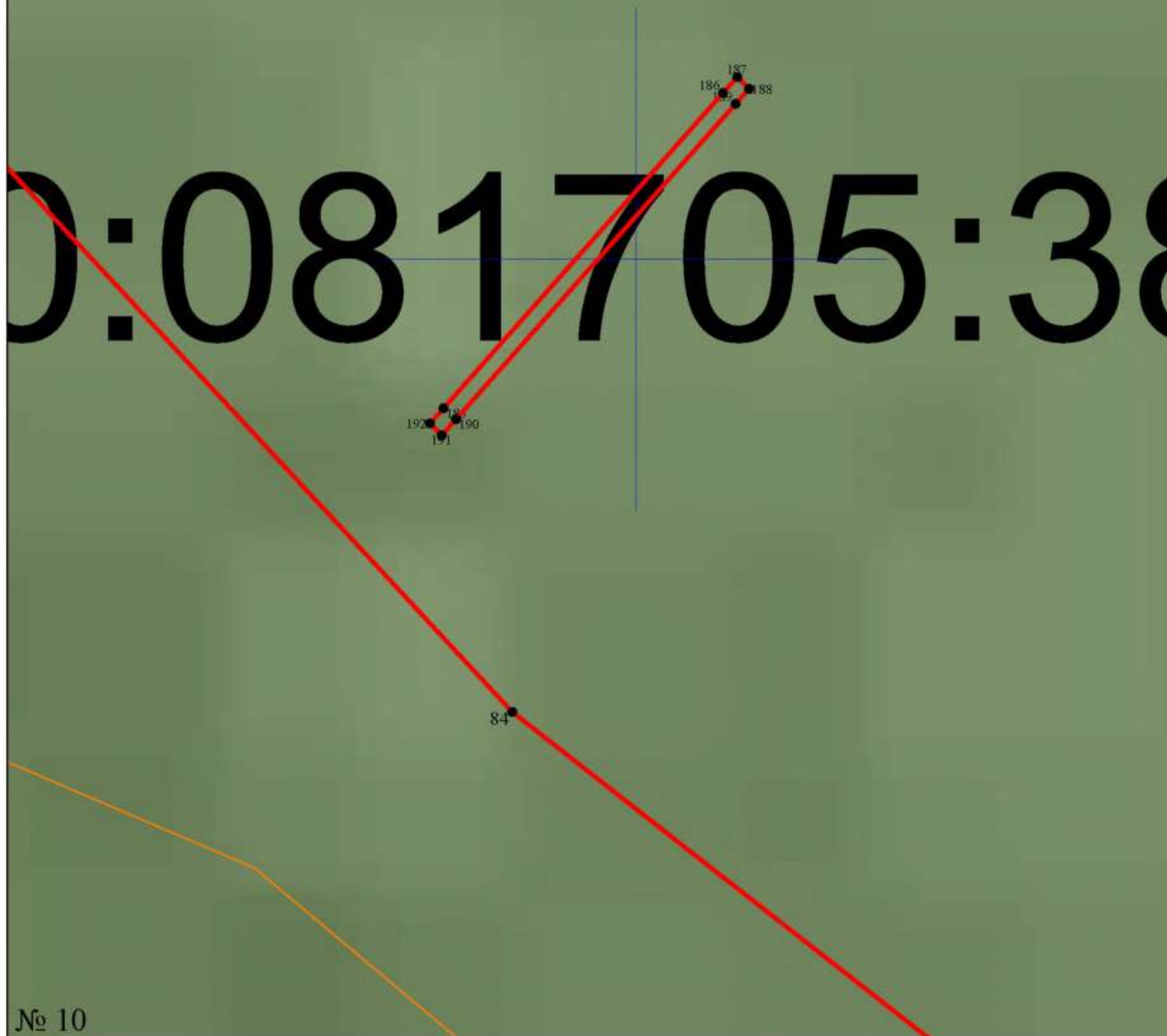
Дата «17» июня 2019 г.

Место для оттиска печати (при наличии) лица, составившего описание местоположения границ объекта

ОПИСАНИЕ МЕСТОПОЛОЖЕНИЯ ГРАНИЦ

Населенного пункта деревня Игнатовское МО СП "Село Кузьмищево" Тарусского района
Калужской области







План границ объекта




№ 10

Условные обозначения:

Масштаб 1:75

-  - граница населенного пункта
-  - граница земельных участков по сведениям ЕГРН
-  - граница кадастрового квартала
-  - характеристическая точка границы населенного пункта и её номер
-  :340 - обозначение земельных участков по сведениям ЕГРН
-  40:01:040705 - обозначение кадастрового квартала

 - ВЫНОСКИ ЛИСТОВ

Подпись



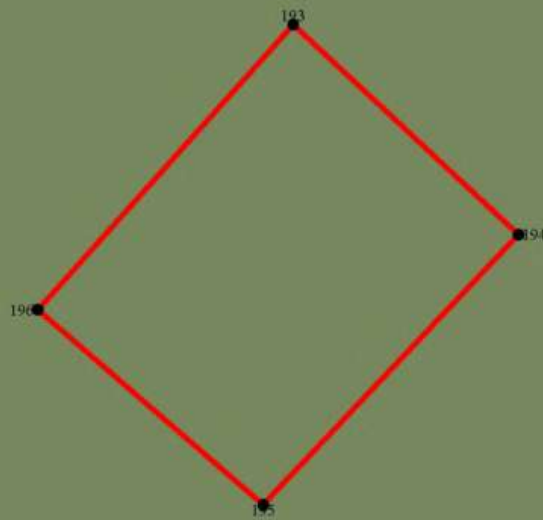
Дата «17» июня 2019 г.

Место для оттиска печати (при наличии) лица, составившего описание местоположения границ объекта

ОПИСАНИЕ МЕСТОПОЛОЖЕНИЯ ГРАНИЦ

Населенного пункта деревня Игнатовское МО СП "Село Кузьмищево" Тарусского района
Калужской области







План границ объекта




№ 11

Условные обозначения:

Масштаб 1:5

-  - граница населенного пункта
-  - граница земельных участков по сведениям ЕГРН
-  - граница кадастрового квартала
-  - характерная точка границы населенного пункта и её номер
-  :340 - обозначение земельных участков по сведениям ЕГРН
-  40:01:040705 - обозначение кадастрового квартала



Подпись  Дата «17» июня 2019 г.

Место для оттиска печати (при наличии) лица, составившего описание местоположения границ объекта

ОПИСАНИЕ МЕСТОПОЛОЖЕНИЯ ГРАНИЦ

Населенного пункта деревня Игнатовское МО СП "Село Кузьмищево" Тарусского района
Калужской области







План границ объекта




№ 12

Условные обозначения:

Масштаб 1:5

-  - граница населенного пункта
-  - граница земельных участков по сведениям ЕГРН
-  - граница кадастрового квартала
-  - характерная точка границы населенного пункта и её номер
-  - обозначение земельных участков по сведениям ЕГРН
-  - обозначение кадастрового квартала



Подпись  Дата «17» июня 2019 г.

Место для оттиска печати (при наличии) лица, составившего описание местоположения границ объекта

**Текстовое описание местоположения границ
населенных пунктов, территориальных зон, особо охраняемых природных
территорий, зон с особыми условиями использования территорий**

Прохождение границы		Описание прохождения границы
от точки	до точки	
1	2	3
1	2	вдоль автодороги "Калуга - Ферзиково - Таруса - Серпухов"
2	3	по границе населенного пункта село Кузьмищево
3	4	по границе населенного пункта село Кузьмищево
4	5	по границе населенного пункта село Кузьмищево
5	6	по границе населенного пункта село Кузьмищево
6	7	по границе населенного пункта село Кузьмищево
7	8	по границе населенного пункта село Кузьмищево
8	9	по границе населенного пункта село Кузьмищево
9	10	по границе населенного пункта село Кузьмищево
10	11	по границе населенного пункта село Кузьмищево
11	12	по границе населенного пункта село Кузьмищево
12	13	по границе населенного пункта село Кузьмищево
13	14	по границе населенного пункта село Кузьмищево
14	15	по границе населенного пункта село Кузьмищево
15	16	по границе населенного пункта село Кузьмищево
16	17	по границе населенного пункта село Кузьмищево
17	18	по границе населенного пункта село Кузьмищево
18	19	по границе населенного пункта село Кузьмищево
19	20	по границе населенного пункта село Кузьмищево
20	21	по границе населенного пункта село Кузьмищево
21	22	по границе населенного пункта село Кузьмищево
22	23	по границе населенного пункта село Кузьмищево
23	24	по границе населенного пункта село Кузьмищево
24	25	по границе населенного пункта село Кузьмищево
25	26	по границе населенного пункта село Кузьмищево
26	27	по границе населенного пункта село Кузьмищево
27	28	вдоль земель сельскохозяйственного назначения
28	29	вдоль земель сельскохозяйственного назначения
29	30	вдоль земель сельскохозяйственного назначения
30	31	вдоль земель сельскохозяйственного назначения
31	32	вдоль земель сельскохозяйственного назначения
32	33	вдоль земель сельскохозяйственного назначения
33	34	вдоль земель сельскохозяйственного назначения
34	35	вдоль земель сельскохозяйственного назначения
35	36	вдоль земель сельскохозяйственного назначения
36	37	вдоль земель сельскохозяйственного назначения

**Текстовое описание местоположения границ
населенных пунктов, территориальных зон, особо охраняемых природных
территорий, зон с особыми условиями использования территорий**

Прохождение границы		Описание прохождения границы
от точки	до точки	
1	2	3
37	38	вдоль земель сельскохозяйственного назначения
38	39	вдоль земель сельскохозяйственного назначения
39	40	вдоль земель сельскохозяйственного назначения
40	41	вдоль земель сельскохозяйственного назначения
41	42	вдоль земель сельскохозяйственного назначения
42	43	вдоль земель сельскохозяйственного назначения
43	44	вдоль земель сельскохозяйственного назначения
44	45	вдоль земель сельскохозяйственного назначения
45	46	вдоль земель сельскохозяйственного назначения
46	47	вдоль земель сельскохозяйственного назначения
47	48	вдоль земель сельскохозяйственного назначения
48	49	вдоль земель сельскохозяйственного назначения
49	50	вдоль земель сельскохозяйственного назначения
50	51	вдоль земель сельскохозяйственного назначения
51	52	вдоль земель сельскохозяйственного назначения
52	53	вдоль земель сельскохозяйственного назначения
53	54	вдоль земель сельскохозяйственного назначения
54	55	вдоль земель сельскохозяйственного назначения
55	56	вдоль земель сельскохозяйственного назначения
56	57	вдоль земель сельскохозяйственного назначения
57	58	вдоль земель сельскохозяйственного назначения
58	59	вдоль земель сельскохозяйственного назначения
59	60	вдоль земель сельскохозяйственного назначения
60	61	вдоль земель сельскохозяйственного назначения
61	62	вдоль земель сельскохозяйственного назначения
62	63	по границе населенного пункта деревня Строитель
63	64	по границе населенного пункта деревня Строитель
64	65	по границе населенного пункта деревня Строитель
65	66	по границе населенного пункта деревня Строитель
66	67	по границе населенного пункта деревня Строитель
67	68	по границе населенного пункта деревня Строитель
68	69	по границе населенного пункта деревня Строитель
69	70	по границе населенного пункта деревня Строитель
70	71	по границе населенного пункта деревня Строитель
71	72	по границе населенного пункта деревня Строитель
72	73	по границе населенного пункта деревня Строитель

**Текстовое описание местоположения границ
населенных пунктов, территориальных зон, особо охраняемых природных
территорий, зон с особыми условиями использования территорий**

Прохождение границы		Описание прохождения границы
от точки	до точки	
1	2	3
73	74	по границе населенного пункта деревня Строитель
74	75	по границе населенного пункта деревня Строитель
75	76	по границе населенного пункта деревня Строитель
76	77	по границе населенного пункта деревня Строитель
77	78	по границе населенного пункта деревня Строитель
78	79	по границе населенного пункта деревня Строитель
79	80	по границе населенного пункта деревня Строитель
80	81	по границе населенного пункта деревня Строитель
81	82	вдоль земель сельскохозяйственного назначения
82	83	вдоль земель сельскохозяйственного назначения
83	84	вдоль земель сельскохозяйственного назначения
84	85	вдоль земель сельскохозяйственного назначения
85	86	вдоль земель сельскохозяйственного назначения
86	87	вдоль земель сельскохозяйственного назначения
87	88	вдоль земель сельскохозяйственного назначения
88	89	вдоль земель сельскохозяйственного назначения
89	90	вдоль земель сельскохозяйственного назначения
90	91	вдоль земель сельскохозяйственного назначения
91	92	вдоль земель сельскохозяйственного назначения
92	93	вдоль земель сельскохозяйственного назначения
93	94	вдоль земель сельскохозяйственного назначения
94	95	вдоль земель сельскохозяйственного назначения
95	96	вдоль земель сельскохозяйственного назначения
96	97	вдоль земель сельскохозяйственного назначения
97	98	вдоль земель сельскохозяйственного назначения
98	99	вдоль земель сельскохозяйственного назначения
99	100	вдоль земель сельскохозяйственного назначения
100	101	вдоль земель сельскохозяйственного назначения
101	102	вдоль земель сельскохозяйственного назначения
102	103	вдоль автодороги "Калуга-Ферзиково-Таруса-Серпухов"-пансионат "Березовая Роша"
103	104	вдоль автодороги "Калуга-Ферзиково-Таруса-Серпухов"-пансионат "Березовая Роша"
104	105	вдоль автодороги "Калуга-Ферзиково-Таруса-Серпухов"-пансионат "Березовая Роша"
105	106	вдоль автодороги "Калуга-Ферзиково-Таруса-Серпухов"-пансионат "Березовая Роша"
106	107	вдоль автодороги "Калуга-Ферзиково-Таруса-Серпухов"-пансионат "Березовая Роша"

**Текстовое описание местоположения границ
населенных пунктов, территориальных зон, особо охраняемых природных
территорий, зон с особыми условиями использования территорий**

Прохождение границы		Описание прохождения границы
от точки	до точки	
1	2	3
107	108	вдоль автодороги "Калуга-Ферзиково-Таруса-Серпухов"-пансионат "Березовая Роща"
108	109	вдоль автодороги "Калуга-Ферзиково-Таруса-Серпухов"-пансионат "Березовая Роща"
109	110	вдоль автодороги "Калуга-Ферзиково-Таруса-Серпухов"-пансионат "Березовая Роща"
110	111	вдоль автодороги "Калуга-Ферзиково-Таруса-Серпухов"-пансионат "Березовая Роща"
111	112	вдоль автодороги "Калуга-Ферзиково-Таруса-Серпухов"-пансионат "Березовая Роща"
112	113	вдоль автодороги "Калуга-Ферзиково-Таруса-Серпухов"-пансионат "Березовая Роща"
113	114	вдоль автодороги "Калуга-Ферзиково-Таруса-Серпухов"-пансионат "Березовая Роща"
114	115	вдоль автодороги "Калуга-Ферзиково-Таруса-Серпухов"-пансионат "Березовая Роща"
115	116	вдоль автодороги "Калуга-Ферзиково-Таруса-Серпухов"-пансионат "Березовая Роща"
116	117	вдоль автодороги "Калуга-Ферзиково-Таруса-Серпухов"-пансионат "Березовая Роща"
117	118	вдоль автодороги "Калуга-Ферзиково-Таруса-Серпухов"-пансионат "Березовая Роща"
118	119	вдоль автодороги "Калуга-Ферзиково-Таруса-Серпухов"-пансионат "Березовая Роща"
119	120	вдоль автодороги "Калуга-Ферзиково-Таруса-Серпухов"-пансионат "Березовая Роща"
120	121	вдоль автодороги "Калуга-Ферзиково-Таруса-Серпухов"-пансионат "Березовая Роща"
121	122	вдоль автодороги "Калуга-Ферзиково-Таруса-Серпухов"-пансионат "Березовая Роща"
122	123	вдоль автодороги "Калуга-Ферзиково-Таруса-Серпухов"-пансионат "Березовая Роща"
123	124	вдоль автодороги "Калуга-Ферзиково-Таруса-Серпухов"-пансионат "Березовая Роща"
124	125	вдоль автодороги "Калуга-Ферзиково-Таруса-Серпухов"-пансионат "Березовая Роща"
125	126	вдоль автодороги "Калуга-Ферзиково-Таруса-Серпухов"-пансионат "Березовая Роща"
126	127	вдоль автодороги "Калуга-Ферзиково-Таруса-Серпухов"-пансионат "Березовая Роща"
127	128	вдоль автодороги "Калуга-Ферзиково-Таруса-Серпухов"-пансионат "Березовая Роща"
128	129	вдоль автодороги "Калуга-Ферзиково-Таруса-Серпухов"-пансионат "Березовая Роща"
129	130	вдоль автодороги "Калуга-Ферзиково-Таруса-Серпухов"-пансионат "Березовая Роща"
130	131	вдоль автодороги "Калуга-Ферзиково-Таруса-Серпухов"-пансионат "Березовая Роща"
131	132	вдоль автодороги "Калуга-Ферзиково-Таруса-Серпухов"-пансионат "Березовая Роща"

**Текстовое описание местоположения границ
населенных пунктов, территориальных зон, особо охраняемых природных
территорий, зон с особыми условиями использования территорий**

Прохождение границы		Описание прохождения границы
от точки	до точки	
1	2	3
132	133	вдоль автодороги "Калуга-Ферзиково-Таруса-Серпухов"-пансионат "Березовая Роша"
133	134	вдоль автодороги "Калуга-Ферзиково-Таруса-Серпухов"-пансионат "Березовая Роша"
134	135	вдоль автодороги "Калуга-Ферзиково-Таруса-Серпухов"-пансионат "Березовая Роша"
135	136	вдоль автодороги "Калуга-Ферзиково-Таруса-Серпухов"-пансионат "Березовая Роша"
136	137	вдоль автодороги "Калуга-Ферзиково-Таруса-Серпухов"-пансионат "Березовая Роша"
137	138	вдоль автодороги "Калуга-Ферзиково-Таруса-Серпухов"-пансионат "Березовая Роша"
138	139	вдоль автодороги "Калуга-Ферзиково-Таруса-Серпухов"-пансионат "Березовая Роша"
139	140	вдоль автодороги "Калуга-Ферзиково-Таруса-Серпухов"-пансионат "Березовая Роша"
140	141	вдоль лесного участка
141	142	вдоль лесного участка
142	143	вдоль лесного участка
143	144	вдоль лесного участка
144	145	вдоль лесного участка
145	146	вдоль лесного участка
146	147	вдоль лесного участка
147	148	вдоль лесного участка
148	149	вдоль лесного участка
149	150	вдоль лесного участка
150	151	вдоль лесного участка
151	152	вдоль лесного участка
152	153	вдоль лесного участка
153	154	вдоль лесного участка
154	155	вдоль лесного участка
155	156	вдоль лесного участка
156	157	вдоль лесного участка
157	158	вдоль лесного участка
158	159	вдоль лесного участка
159	160	вдоль лесного участка
160	161	вдоль лесного участка
161	162	вдоль лесного участка
162	163	вдоль лесного участка
163	164	вдоль лесного участка

**Текстовое описание местоположения границ
населенных пунктов, территориальных зон, особо охраняемых природных
территорий, зон с особыми условиями использования территорий**

Прохождение границы		Описание прохождения границы
от точки	до точки	
1	2	3
164	165	вдоль лесного участка
165	166	вдоль лесного участка
166	167	вдоль лесного участка
167	168	вдоль лесного участка
168	169	вдоль лесного участка
169	170	вдоль лесного участка
170	171	вдоль лесного участка
171	172	вдоль лесного участка
172	173	вдоль лесного участка
173	174	вдоль лесного участка
174	175	вдоль лесного участка
175	176	вдоль лесного участка
176	1	вдоль автодороги "Калуга - Ферзиково - Таруса - Серпухов"
177	178	по границе земельного участка с КН 40:20:081705:38
178	179	по границе земельного участка с КН 40:20:081705:38
179	180	по границе земельного участка с КН 40:20:081705:38
180	177	по границе земельного участка с КН 40:20:081705:38
181	182	по границе земельного участка с КН 40:20:081705:38
182	183	по границе земельного участка с КН 40:20:081705:38
183	184	по границе земельного участка с КН 40:20:081705:38
184	181	по границе земельного участка с КН 40:20:081705:38
185	186	по границе земельного участка с КН 40:20:081705:38
186	187	по границе земельного участка с КН 40:20:081705:38
187	188	по границе земельного участка с КН 40:20:081705:38
188	189	по границе земельного участка с КН 40:20:081705:38
189	190	по границе земельного участка с КН 40:20:081705:38
190	191	по границе земельного участка с КН 40:20:081705:38
191	192	по границе земельного участка с КН 40:20:081705:38
192	185	по границе земельного участка с КН 40:20:081705:38
193	194	по границе земельного участка с КН 40:20:081705:38
194	195	по границе земельного участка с КН 40:20:081705:38
195	196	по границе земельного участка с КН 40:20:081705:38
196	193	по границе земельного участка с КН 40:20:081705:38
197	198	по границе земельного участка с КН 40:20:081705:38
198	199	по границе земельного участка с КН 40:20:081705:38
199	200	по границе земельного участка с КН 40:20:081705:38

**Текстовое описание местоположения границ
населенных пунктов, территориальных зон, особо охраняемых природных
территорий, зон с особыми условиями использования территорий**

Прохождение границы		Описание прохождения границы
от точки	до точки	
1	2	3
200	197	по границе земельного участка с КН 40:20:081705:38

--	--	--

СЕЛЬСКАЯ ДУМА
СЕЛЬСКОГО ПОСЕЛЕНИЯ
«СЕЛО КУЗЬМИЩЕВО»

РЕШЕНИЕ

« 31 » 07 2014 года.

№ 13

«Об утверждении генерального плана
сельского поселения «Село Кузьмищево»
Тарусского района»

Руководствуясь Федеральным Законом № 131-ФЗ «Об общих принципах организации местного самоуправления в Российской Федерации», статьями 8,23,24,28 Градостроительного Кодекса Российской Федерации, Уставом муниципального образования сельское поселение «Село Кузьмищево», на основании Постановления Калужской области № 440 от 28. Июля 2014 года
Сельская Дума сельского поселения «Село Кузьмищево»

РЕШИЛА:

1. Утвердить генеральный план сельского поселения «Село Кузьмищево» Тарусского района.
2. Настоящее решение вступает в силу с момента его официального обнародования на стендах в специально отведенных местах.

Глава сельского поселения
«Село Кузьмищево»



С.В.Добренькая



С.В. Добренькая
С.П. Кузьмищев

ПРОЕКТ
генерального плана сельского поселения «Село Кузьмищево»
Тарусского района Калужской области

Положение о территориальном планировании сельского поселения «Село Кузьмищево» Тарусского района Калужской области

1. Цель и задачи территориального планирования

Цель разработки проекта генерального плана сельского поселения «Село Кузьмищево» Тарусского района Калужской области (далее – проект генерального плана) – формирование стратегии градостроительного и социально-экономического развития сельского поселения.

В числе основных задач градостроительного развития территорий сельского поселения «Село Кузьмищево» проект генерального плана предусматривает:

- повышение эффективности использования территории;
- определение направлений дальнейшего территориального развития;
- улучшение жилищных условий, технического состояния и качества жилищного фонда;
- сохранение ландшафтного и архитектурно-пространственного своеобразия;
- развитие и равномерное размещение общественных и деловых зон, расширение выбора услуг и улучшение транспортной доступности объектов системы обслуживания;
- повышение надежности и безопасности функционирования инженерной и транспортной инфраструктуры;
- комплексное благоустройство и озеленение территории.

2. Перечень мероприятий по территориальному планированию и указание на последовательность их выполнения

Сельское поселение «Село Кузьмищево» расположено в Тарусском районе Калужской области. Центр сельского поселения с. Кузьмищево находится в 2 км к северу от г. Таруса и в 74 км от г. Калуги. По территории сельского поселения «Село Кузьмищево» проходит автодорога регионального значения «Калуга-Ферзиково-Таруса-Серпухов». В состав сельского поселения «Село Кузьмищево» входят населенные пункты с. Кузьмищево, дер. Бояково, дер. Большуново, дер. Игнатовское, дер. Любовцово, дер. Строитель, дер. Сутормино.

Площадь сельского поселения «Село Кузьмищево» составляет 4523 га, численность населения - 1096 человек.



ПРАВИТЕЛЬСТВО КАЛУЖСКОЙ ОБЛАСТИ

ПОСТАНОВЛЕНИЕ

28 июля 2014 г.

О согласовании проекта генерального плана сельского поселения «Село Кузьмищево» Тарусского района Калужской области

В соответствии с частью 2 статьи 25 Градостроительного кодекса Российской Федерации Правительство Калужской области **ПОСТАНОВЛЯЕТ**:

1. Согласовать проект генерального плана сельского поселения «Село Кузьмищево» Тарусского района Калужской области (приложение № 1).
2. Утвердить заключение о согласовании проекта генерального плана сельского поселения «Село Кузьмищево» Тарусского района Калужской области (приложение № 2).

Губернатор Калужской области



А.Д. Артамонов

Калужская обл. № 44Ф - Мироточев И.Ф. 31.07.14

АДМИНИСТРАЦИЯ
МУНИЦИПАЛЬНОГО РАЙОНА
"ТАРУССКИЙ РАЙОН"
Вх. № 0401/194
от 31.07.14

технической базы, внедрения компьютеризации, использования свободных объемов и территорий для развития спортивных и культурных центров.

Проектом генерального плана предусмотрены:

- проведение ремонта местных дорог;
- проектирование транспортных сетей жилой застройки в увязке с существующими улицами;
- прокладка уличного подземного газопровода низкого давления на территории жилой застройки.

Проектом генерального плана предполагается прокладка водопровода на территории новой жилой застройки с установкой противопожарных гидрантов и реконструкция существующего водопровода.

Для системы водоотведения общественной застройки планируется использование локальных очистных установок с размещением индивидуальных септиков и отведение поверхностных стоков по самостоятельной сети дождевой канализации открытого типа.

3. Мероприятия по защите территории от воздействия чрезвычайных ситуаций природного и техногенного характера и гражданской обороне

Потенциально опасные объекты, аварии на которых могут являться источниками возникновения чрезвычайных ситуаций природного и техногенного характера, на территории сельского поселения «Село Кузьмищево» отсутствуют.

Для защиты различных категорий населения предполагается использовать существующий фонд защитных сооружений гражданской обороны.

Проектные решения по инженерным системам разработаны в соответствии с требованиями нормативных документов.



2.1. Мероприятия по развитию функционально-планировочной структуры

В развитии планировочной организации территории сельского поселения «Село Кузьмищево» учитывается местоположение и особенности территориального развития населенных пунктов.

Проектом генерального плана предусматривается изменение границ населенных пунктов с включением новых территорий путем перевода земель из категории земель сельскохозяйственного назначения в категорию земель населенных пунктов.

Таблица площадей планируемого перевода из категории земель сельскохозяйственного назначения в категорию земель населенных пунктов

Месторасположение	Площадь земель, га	Планируемое использование	Собственник земельного участка	Этапы реализации, годы
0				
дер. Сутормино	4,9	жилищное строительство	муниципальная	2015-2016
дер. Большуново	4,9	жилищное строительство	муниципальная	2015-2016
дер. Строитель	2,3	рекреационное (база отдыха)	частная	2015-2016
с. Кузьмищево	10,9	жилищное строительство	муниципальная	2015-2016
ИТОГО	25,5			

Включение в состав населенных пунктов земельного участка сельскохозяйственного назначения позволит решить ряд задач по созданию благоприятной среды жизнедеятельности населения.

2.2. Мероприятия по градостроительному развитию территорий жилой застройки

Проектом генерального плана планируется строительство малоэтажных жилых домов коттеджного типа для обеспечения посемейного расселения населения.

Для жилой застройки планируется усадебная жилая зона с участками до 0,15 га под застройку индивидуальными жилыми домами в 1-2 этажа общей площадью 150-200 м² и более. Территории усадебной застройки предназначены для ведения личного подсобного хозяйства.

Формирование и развитие системы культурно-бытового обслуживания в значительной мере направлено на достижение главной цели градостроительной политики - обеспечение комфортности проживания.

Также проектом генерального плана планируется осуществлять реконструкцию и модернизацию существующих объектов обслуживания в направлении повышения качества обслуживания, расширения ассортимента услуг, развития материально-

Заключение
о согласовании проекта генерального плана
сельского поселения «Село Кузьмищево» Тарусского района
Калужской области

В соответствии с частью 2 статьи 25 Градостроительного кодекса Российской Федерации и постановлением Правительства Калужской области от 07.03.2008 № 92 «Об утверждении Положения о порядке рассмотрения проектов документов территориального планирования и подготовки заключений на них» (в ред. постановлений Правительства Калужской области от 27.03.2009 № 99, от 15.01.2010 № 7, от 21.03.2011 № 148, от 14.08.2012 № 418, от 22.02.2013 № 95) проект генерального плана подлежит согласованию с высшим исполнительным органом государственной власти субъекта Российской Федерации, в границах которого находится поселение, городской округ, в случае, если в соответствии с указанным проектом предусматривается включение в границы населенных пунктов (в том числе образуемых населенных пунктов), входящих в состав поселения, городского округа, земельных участков из земель сельскохозяйственного назначения, или исключение из границ этих населенных пунктов земельных участков, которые планируется отнести к категории земель сельскохозяйственного назначения.

Проект генерального плана сельского поселения «Село Кузьмищево» Тарусского района Калужской области (далее – проект) содержит предложения по включению в границы населенных пунктов земельных участков из земель сельскохозяйственного назначения площадью 25,5 га, из них 23,2 га для жилой застройки, 2,3 га – рекреационного использования.

Предложения, содержащиеся в проекте, не предполагают изменение существующих или планируемых границ земель особо охраняемых природных территорий регионального значения, границ земельных участков, находящихся в собственности Калужской области, границ территорий объектов культурного наследия, границ зон планируемого размещения объектов капитального строительства регионального значения. Проектом не планируется размещение объектов капитального строительства местного значения, которые могут оказать негативное воздействие на окружающую среду.

Проект согласован без замечаний в установленном порядке с министерствами Калужской области и государственным казенным учреждением Калужской области «Калугадорзаказчик».

На основании изложенного Правительство Калужской области согласовывает проект генерального плана сельского поселения «Село Кузьмищево» Тарусского района Калужской области в части включения в границы населенных пунктов, входящих в состав поселения, земельных участков из земель сельскохозяйственного назначения.

Губернатор Калужской области



А.Д. Артамонов