

ОПИСАНИЕ МЕСТОПОЛОЖЕНИЯ ГРАНИЦ

Описание местоположения границы населенного пункта деревня Льгово муниципального образования сельского поселения "Село Некрасово" Тарусского района Калужской области
(наименование объекта, местоположение границ которого описано (далее - объект))

Раздел 1

Сведения об объекте		
№ п/п	Характеристики объекта	Описание характеристик
1	2	3
1	Местоположение объекта	Деревня Льгово муниципального образования сельского поселения "Село Некрасово" Тарусского района Калужской области. Описание местоположения границы населенного пункта деревня Льгово.
2	Площадь объекта +/- величина погрешности определения площади (P +/- Дельта P)	468643 кв.м ± 1395 кв.м
3	Иные характеристики объекта	–

Раздел 3

Сведения о местоположении измененных (уточненных) границ объекта							
1. Система координат <u>40.1</u>							
2. Сведения о характерных точках границ объекта							
Обозначение характерных точек границ	Существующие координаты, м		Измененные (уточненные) координаты, м		Метод определения координат характерной точки	Средняя квадратическая погрешность положения характерной точки (Mт), м	Описание обозначения точки на местности (при наличии)
	X	Y	X	Y			
1	2	3	4	5	6	7	8
Граница 1(1)	–	–	–	–	–	–	–
1	465441.15	1350276.11	465441.15	1350276.11	Картометрический метод	1.00	–
2	465467.40	1350276.37	465467.40	1350276.37	Картометрический метод	1.00	–
3	465523.24	1350279.95	465523.24	1350279.95	Картометрический метод	1.00	–
4	465701.69	1350294.29	465701.69	1350294.29	Картометрический метод	1.00	–
5	465853.93	1350306.60	465853.93	1350306.60	Картометрический метод	1.00	–
6	465961.98	1350325.74	465961.98	1350325.74	Картометрический метод	1.00	–
7	466026.37	1350376.57	466026.37	1350376.57	Картометрический метод	1.00	–
8	466067.07	1350437.73	466067.07	1350437.73	Картометрический метод	1.00	–
9	466070.65	1350461.88	466070.65	1350461.88	Картометрический метод	1.00	–
10	466069.46	1350470.94	466069.46	1350470.94	Картометрический метод	1.00	–
11	466059.66	1350496.83	466059.66	1350496.83	Картометрический метод	1.00	–
12	466025.50	1350564.38	466025.50	1350564.38	Картометрический метод	1.00	–
13	466008.13	1350590.50	466008.13	1350590.50	Картометрический метод	1.00	–
14	465993.01	1350617.36	465993.01	1350617.36	Картометрический метод	1.00	–
15	465960.43	1350672.76	465960.43	1350672.76	Картометрический метод	1.00	–
16	465953.51	1350686.08	465953.51	1350686.08	Картометрический метод	1.00	–
17	465929.55	1350738.53	465929.55	1350738.53	Картометрический метод	1.00	–
18	465910.81	1350778.22	465910.81	1350778.22	Картометрический метод	1.00	–
19	465880.92	1350845.70	465880.92	1350845.70	Картометрический метод	1.00	–
20	465870.67	1350871.95	465870.67	1350871.95	Картометрический метод	1.00	–
21	465854.04	1350903.85	465854.04	1350903.85	Картометрический метод	1.00	–
22	465836.33	1350935.75	465836.33	1350935.75	Картометрический метод	1.00	–
23	465734.01	1351119.16	465734.01	1351119.16	Картометрический метод	1.00	–
24	465612.58	1351059.73	465612.58	1351059.73	Картометрический метод	1.00	–
25	465561.01	1351176.10	465561.01	1351176.10	Картометрический метод	1.00	–

26	465545.92	1351238.22	465545.92	1351238.22	Картометрический метод	1.00	–
27	465493.67	1351232.76	465493.67	1351232.76	Картометрический метод	1.00	–
28	465483.17	1351265.82	465483.17	1351265.82	Картометрический метод	1.00	–
29	465446.86	1351256.08	465446.86	1351256.08	Картометрический метод	1.00	–
30	465448.81	1351217.67	465448.81	1351217.67	Картометрический метод	1.00	–
31	465473.83	1351226.06	465473.83	1351226.06	Картометрический метод	1.00	–
32	465454.21	1350997.58	465454.21	1350997.58	Картометрический метод	1.00	–
33	465620.97	1350714.74	465620.97	1350714.74	Картометрический метод	1.00	–
34	465605.14	1350702.74	465605.14	1350702.74	Картометрический метод	1.00	–
35	465585.14	1350687.64	465585.14	1350687.64	Картометрический метод	1.00	–
36	465580.30	1350671.92	465580.30	1350671.92	Картометрический метод	1.00	–
37	465569.94	1350662.48	465569.94	1350662.48	Картометрический метод	1.00	–
38	465566.43	1350665.63	465566.43	1350665.63	Картометрический метод	1.00	–
39	465555.84	1350678.26	465555.84	1350678.26	Картометрический метод	1.00	–
40	465544.45	1350697.25	465544.45	1350697.25	Картометрический метод	1.00	–
41	465515.91	1350743.80	465515.91	1350743.80	Картометрический метод	1.00	–
42	465502.72	1350758.84	465502.72	1350758.84	Картометрический метод	1.00	–
43	465481.43	1350742.43	465481.43	1350742.43	Картометрический метод	1.00	–
44	465438.66	1350815.68	465438.66	1350815.68	Картометрический метод	1.00	–
45	465418.39	1350823.78	465418.39	1350823.78	Картометрический метод	1.00	–
46	465388.80	1350788.01	465388.80	1350788.01	Картометрический метод	1.00	–
47	465387.93	1350782.67	465387.93	1350782.67	Картометрический метод	1.00	–
48	465370.79	1350770.24	465370.79	1350770.24	Картометрический метод	1.00	–
49	465332.32	1350845.54	465332.32	1350845.54	Картометрический метод	1.00	–
50	465230.05	1350791.52	465230.05	1350791.52	Картометрический метод	1.00	–
51	465217.98	1350782.07	465217.98	1350782.07	Картометрический метод	1.00	–
52	465223.64	1350744.61	465223.64	1350744.61	Картометрический метод	1.00	–
53	465236.35	1350698.97	465236.35	1350698.97	Картометрический метод	1.00	–
54	465242.96	1350681.56	465242.96	1350681.56	Картометрический метод	1.00	–
55	465274.36	1350607.78	465274.36	1350607.78	Картометрический метод	1.00	–
56	465290.48	1350583.13	465290.48	1350583.13	Картометрический метод	1.00	–
57	465315.10	1350554.74	465315.10	1350554.74	Картометрический метод	1.00	–
58	465335.96	1350531.06	465335.96	1350531.06	Картометрический метод	1.00	–
59	465348.83	1350506.47	465348.83	1350506.47	Картометрический метод	1.00	–

60	465361.69	1350494.52	465361.69	1350494.52	Картометрический метод	1.00	–
61	465398.51	1350435.93	465398.51	1350435.93	Картометрический метод	1.00	–
62	465407.49	1350425.58	465407.49	1350425.58	Картометрический метод	1.00	–
63	465409.30	1350417.38	465409.30	1350417.38	Картометрический метод	1.00	–
64	465429.03	1350369.53	465429.03	1350369.53	Картометрический метод	1.00	–
65	465449.53	1350330.86	465449.53	1350330.86	Картометрический метод	1.00	–
66	465446.39	1350321.64	465446.39	1350321.64	Картометрический метод	1.00	–
67	465429.99	1350303.09	465429.99	1350303.09	Картометрический метод	1.00	–
68	465429.01	1350299.57	465429.01	1350299.57	Картометрический метод	1.00	–
69	465429.60	1350294.69	465429.60	1350294.69	Картометрический метод	1.00	–
1	465441.15	1350276.11	465441.15	1350276.11	Картометрический метод	1.00	–
Граница1(2)	–	–	–	–	–	–	–
70	–	–	466382.58	1350389.33	Картометрический метод	1.00	–
71	–	–	466503.66	1350417.30	Картометрический метод	1.00	–
72	–	–	466526.39	1350534.79	Картометрический метод	1.00	–
73	–	–	466491.07	1350558.75	Картометрический метод	1.00	–
74	–	–	466430.07	1350569.69	Картометрический метод	1.00	–
75	–	–	466423.33	1350590.76	Картометрический метод	1.00	–
76	–	–	466362.12	1350548.29	Картометрический метод	1.00	–
77	–	–	466314.30	1350545.02	Картометрический метод	1.00	–
78	–	–	466328.12	1350523.39	Картометрический метод	1.00	–
79	–	–	466348.18	1350465.19	Картометрический метод	1.00	–
80	–	–	466354.79	1350455.46	Картометрический метод	1.00	–
81	–	–	466372.75	1350443.69	Картометрический метод	1.00	–
82	–	–	466385.66	1350433.55	Картометрический метод	1.00	–
83	–	–	466395.67	1350417.48	Картометрический метод	1.00	–
84	–	–	466395.98	1350398.12	Картометрический метод	1.00	–
70	–	–	466382.58	1350389.33	Картометрический метод	1.00	–
3. Сведения о характерных точках части (частей) границы объекта							
–	–	–	–	–	–	–	–

Текстовое описание местоположения границ объекта		
Прохождение границы		Описание прохождения границы
от точки	до точки	
1	2	3
Граница1(1)	–	–
1	2	Далее - 26.3 м на север до т. №2
2	3	Далее - 56.0 м на север до т. №3
3	4	Далее - 179.0 м на север до т. №4
4	5	Далее - 152.7 м на север до т. №5
5	6	Далее - 109.7 м на север до т. №6
6	7	Далее - 82.0 м на северо-восток до т. №7
7	8	Далее - 73.5 м на северо-восток до т. №8
8	9	Далее - 24.4 м на восток до т. №9
9	10	Далее - 9.1 м на восток до т. №10
10	11	Далее - 27.7 м на восток до т. №11
11	12	Далее - 75.7 м на юго-восток до т. №12
12	13	Далее - 31.4 м на юго-восток до т. №13
13	14	Далее - 30.8 м на юго-восток до т. №14
14	15	Далее - 64.3 м на юго-восток до т. №15
15	16	Далее - 15.0 м на юго-восток до т. №16
16	17	Далее - 57.7 м на юго-восток до т. №17
17	18	Далее - 43.9 м на юго-восток до т. №18
18	19	Далее - 73.8 м на юго-восток до т. №19
19	20	Далее - 28.2 м на восток до т. №20
20	21	Далее - 36.0 м на юго-восток до т. №21
21	22	Далее - 36.5 м на юго-восток до т. №22
22	23	Далее - 210.0 м на юго-восток до т. №23
23	24	Далее - 135.2 м на юго-запад до т. №24
24	25	Далее - 127.3 м на юго-восток до т. №25
25	26	Далее - 63.9 м на восток до т. №26
26	27	Далее - 52.5 м на юг до т. №27
27	28	Далее - 34.7 м на восток до т. №28
28	29	Далее - 37.6 м на юг до т. №29
29	30	Далее - 38.5 м на запад до т. №30
30	31	Далее - 26.4 м на север до т. №31
31	32	Далее - 229.3 м на запад до т. №32
32	33	Далее - 328.3 м на северо-запад до т. №33
33	34	Далее - 19.9 м на юго-запад до т. №34
34	35	Далее - 25.1 м на юго-запад до т. №35
35	36	Далее - 16.4 м на запад до т. №36
36	37	Далее - 14.0 м на юго-запад до т. №37
37	38	Далее - 4.7 м на юго-восток до т. №38
38	39	Далее - 16.5 м на юго-восток до т. №39
39	40	Далее - 22.1 м на юго-восток до т. №40
40	41	Далее - 54.6 м на юго-восток до т. №41
41	42	Далее - 20.0 м на юго-восток до т. №42
42	43	Далее - 26.9 м на юго-запад до т. №43
43	44	Далее - 84.8 м на юго-восток до т. №44
44	45	Далее - 21.8 м на юг до т. №45
45	46	Далее - 46.4 м на юго-запад до т. №46
46	47	Далее - 5.4 м на запад до т. №47
47	48	Далее - 21.2 м на юго-запад до т. №48
48	49	Далее - 84.6 м на юго-восток до т. №49
49	50	Далее - 115.7 м на юго-запад до т. №50
50	51	Далее - 15.3 м на юго-запад до т. №51
51	52	Далее - 37.9 м на запад до т. №52

52	53	Далее - 47.4 м на запад до т. №53
53	54	Далее - 18.6 м на запад до т. №54
54	55	Далее - 80.2 м на северо-запад до т. №55
55	56	Далее - 29.4 м на северо-запад до т. №56
56	57	Далее - 37.6 м на северо-запад до т. №57
57	58	Далее - 31.6 м на северо-запад до т. №58
58	59	Далее - 27.8 м на северо-запад до т. №59
59	60	Далее - 17.6 м на северо-запад до т. №60
60	61	Далее - 69.2 м на северо-запад до т. №61
61	62	Далее - 13.7 м на северо-запад до т. №62
62	63	Далее - 8.4 м на запад до т. №63
63	64	Далее - 51.8 м на запад до т. №64
64	65	Далее - 43.8 м на северо-запад до т. №65
65	66	Далее - 9.7 м на запад до т. №66
66	67	Далее - 24.8 м на юго-запад до т. №67
67	68	Далее - 3.6 м на запад до т. №68
68	69	Далее - 4.9 м на запад до т. №69
69	1	Далее - 21.9 м на северо-запад до т. №1
Граница1(2)	–	–
70	71	Далее - 124.3 м на север до т. №71
71	72	Далее - 119.7 м на восток до т. №72
72	73	Далее - 42.7 м на юго-восток до т. №73
73	74	Далее - 62.0 м на юг до т. №74
74	75	Далее - 22.1 м на восток до т. №75
75	76	Далее - 74.5 м на юго-запад до т. №76
76	77	Далее - 47.9 м на юг до т. №77
77	78	Далее - 25.7 м на северо-запад до т. №78
78	79	Далее - 61.6 м на запад до т. №79
79	80	Далее - 11.8 м на северо-запад до т. №80
80	81	Далее - 21.5 м на северо-запад до т. №81
81	82	Далее - 16.4 м на северо-запад до т. №82
82	83	Далее - 18.9 м на северо-запад до т. №83
83	84	Далее - 19.4 м на запад до т. №84
84	70	Далее - 16.0 м на юго-запад до т. №70




Раздел 4

План границ объекта



Масштаб 1:3000

Условные обозначения

-  Устанавливаемая граница населенного пункта деревня Льгово муниципального образования сельского поселения "Село Некрасово"
-  1 Характерные точки объекта и ее номер
-  Границы земельных участков по данным ЕГРН

Смежные объекты

Наименование смежных объектов	Обозначение части границы
МО СП "Село Некрасово" Тарусского района	от т. №1 до т. №1

